




FICHA TÉCNICA DEL INDICADOR			
DATOS DE IDENTIFICACIÓN DEL INDICADOR			
CLAVE	NOMBRE DEL INDICADOR		TEMA
RTT-001	Viviendas con carencia de certeza jurídica de la tenencia de la tierra		Desarrollo Urbano
VINCULACIÓN CON FONDO, PROGRAMA, PROYECTO O ACTIVIDAD	TIPO	DIMENSIÓN	ÁMBITO DE CONTROL
Regularización de tenencia de la tierra	De Gestión	Eficacia	Producto
OBJETIVO DEL INDICADOR		INTERPRETACIÓN	
Contribuir en abatir los altos índices de colonias irregulares en el Estado.		Ascendente	
DEFINICIÓN DEL INDICADOR			
Con este indicador se pretende medir el cumplimiento del objetivo planteado.			
MÉTODO DE CÁLCULO			
VARIABLE	DESCRIPCIÓN	UNIDAD DE MEDIDA	FUENTE
L.R.	Lotes Regularizados	Lotes	Depto. de Regularización de la Tenencia de la Tierra
FÓRMULA		UNIDAD DE MEDIDA DEL RESULTADO	METAS
Lotes Regularizados/Lotes Programados para regularizar		Representa un 59.91 % de las programadas	299
FRECUENCIA DE MEDICIÓN		DISPONIBILIDAD	
Trimestral		Cinco días posteriores al cierre del semestre	
FECHA DE APROBACIÓN		ÚLTIMA FECHA DE ACTUALIZACIÓN	
Formato Nuevo		Formato Nuevo	
ENTIDAD O DEPENDENCIA RESPONSABLE DEL INDICADOR		UNIDAD ADMINISTRATIVA RESPONSABLE DE SU SEGUIMIENTO	
Instituto de Vivienda y Suelo Urbano de Guerrero		DRTT Y DCCP	
VALORES DE REFERENCIA			
SERIE ESTADÍSTICA DISPONIBLE	OTROS VALORES DE REFERENCIA	RANGOS DE VALOR	
No disponible	Parámetros de comparación con FIDACA	MÍNIMO	MÁXIMO
		No disponible	
GLOSARIO			
DRTT: Departamento de Regularización de la Tenencia de la Tierra DCCP Departamento de Contabilidad y Control Presupuestal; FIDACA Fideicomiso Acapulco			
ELABORÓ	VALIDÓ	AUTORIZÓ	
			
L.C. OSCAR CASTRO BAUTISTA ENC. DEL DEPTO. DE CONTABILIDAD	L.C. ELVIRA VILLEGAS SANTIAGO SUBDIRECTORA GENERAL Y ENC. DE LA DIRECCIÓN DE ADMON. Y FINANZAS	LIC. CELSO ATRISCO NAVA DIRECTOR GENERAL	