



GOBIERNO DEL ESTADO DE  
**GUERRERO**  
2015 - 2021



Secretaría  
de Salud



**GUERRERO**  
NOS NECESITA A TODOS



# **PLAN DE ACCIÓN**

## **RIESGO MÁXIMO DE CONTAGIO**

# **COVID-19**

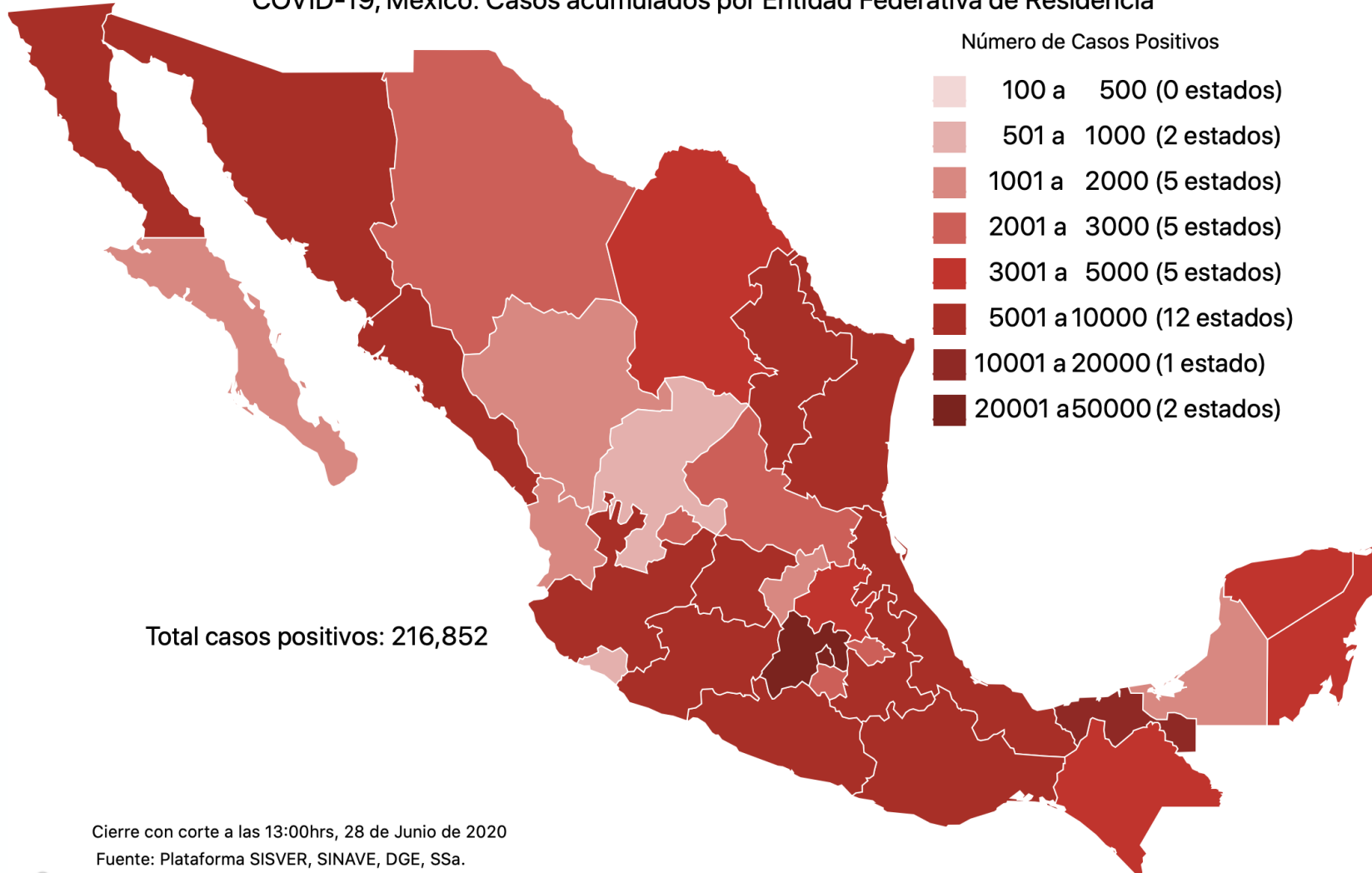
**SECRETARÍA DE SALUD**  
**REGIONES del ESTADO de GUERRERO**

**29 de junio de 2020**



## PANORAMA NACIONAL (28-jun-2020)

COVID-19, México: Casos acumulados por Entidad Federativa de Residencia



**RIESGO  
MÁXIMO**

**216,852**

Confirmados

**64,143**

Sospechosos

**275,203**

Negativos

**26,648**

Defunciones

**556,198**

Personas estudiadas

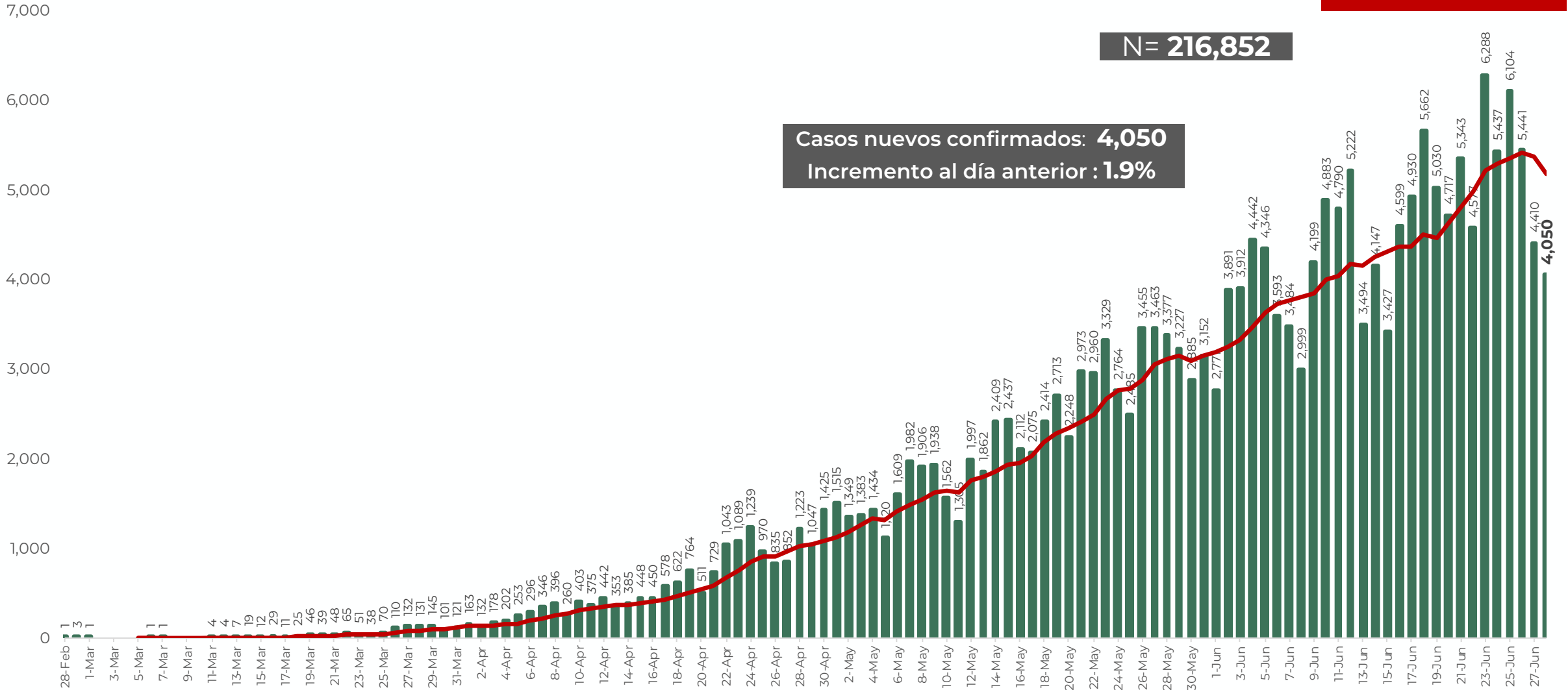
**25,558**

Casos activos



# EVOLUCIÓN DE CASOS NUEVOS NIVEL NACIONAL (28-jun-2020)

**RIESGO MÁXIMO**





## PANORAMA ESTATAL (29-jun-2020)

**RIESGO  
MÁXIMO**

**5,336**

Total de casos CONFIRMADOS

**959**

Total de casos SOSPECHOSOS

**3,280**

Total de casos NEGATIVOS

**868**

Total de DEFUNCIONES

**9,575**

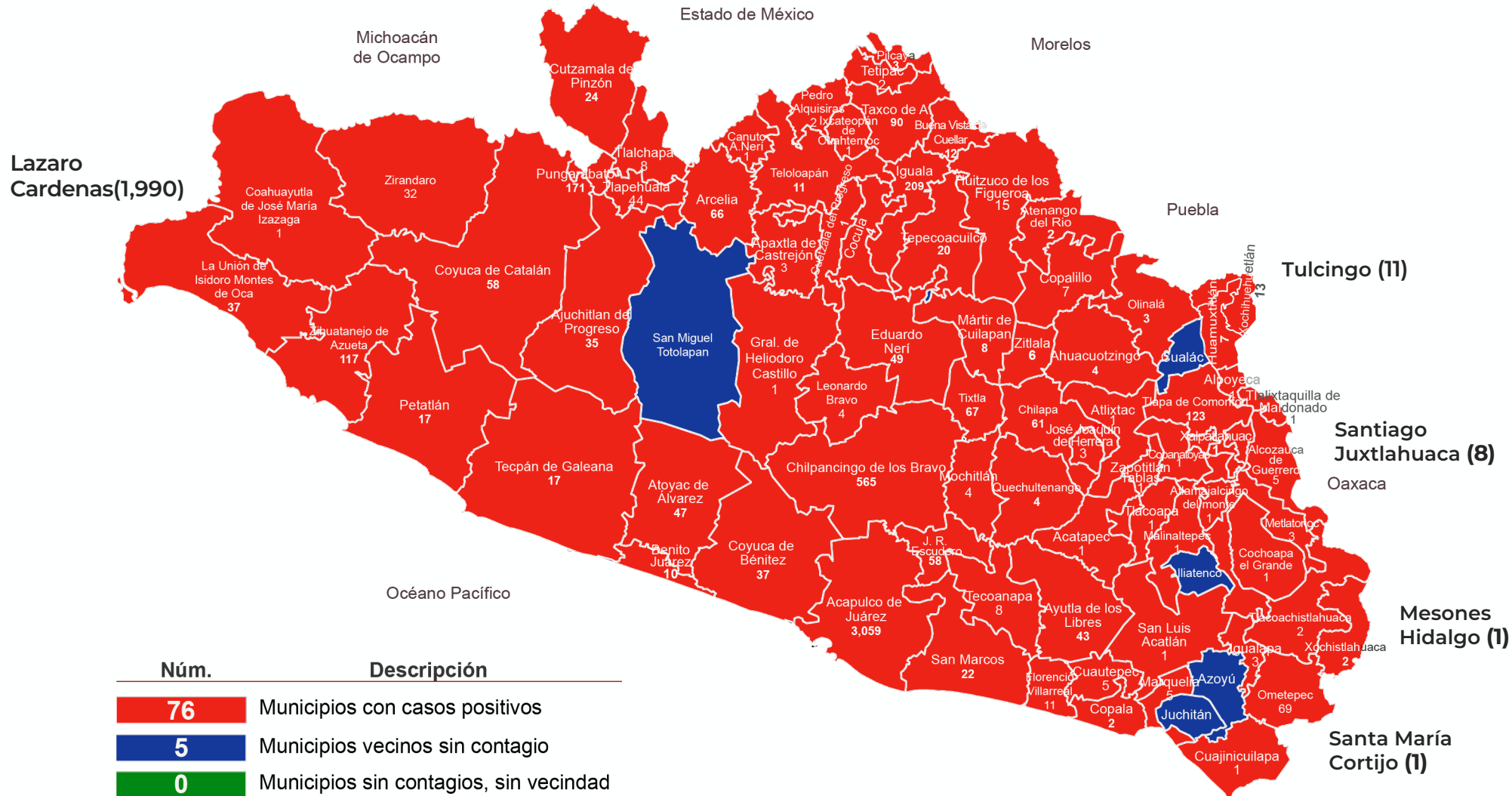
Total de estudios realizados

**3,600**

Total de Recuperados

**600**

Total de Casos activos



Lazaro Cardenas(1,990)

Tulcingo (11)

Santiago Juxtlahuaca (8)

Mesones Hidalgo (1)

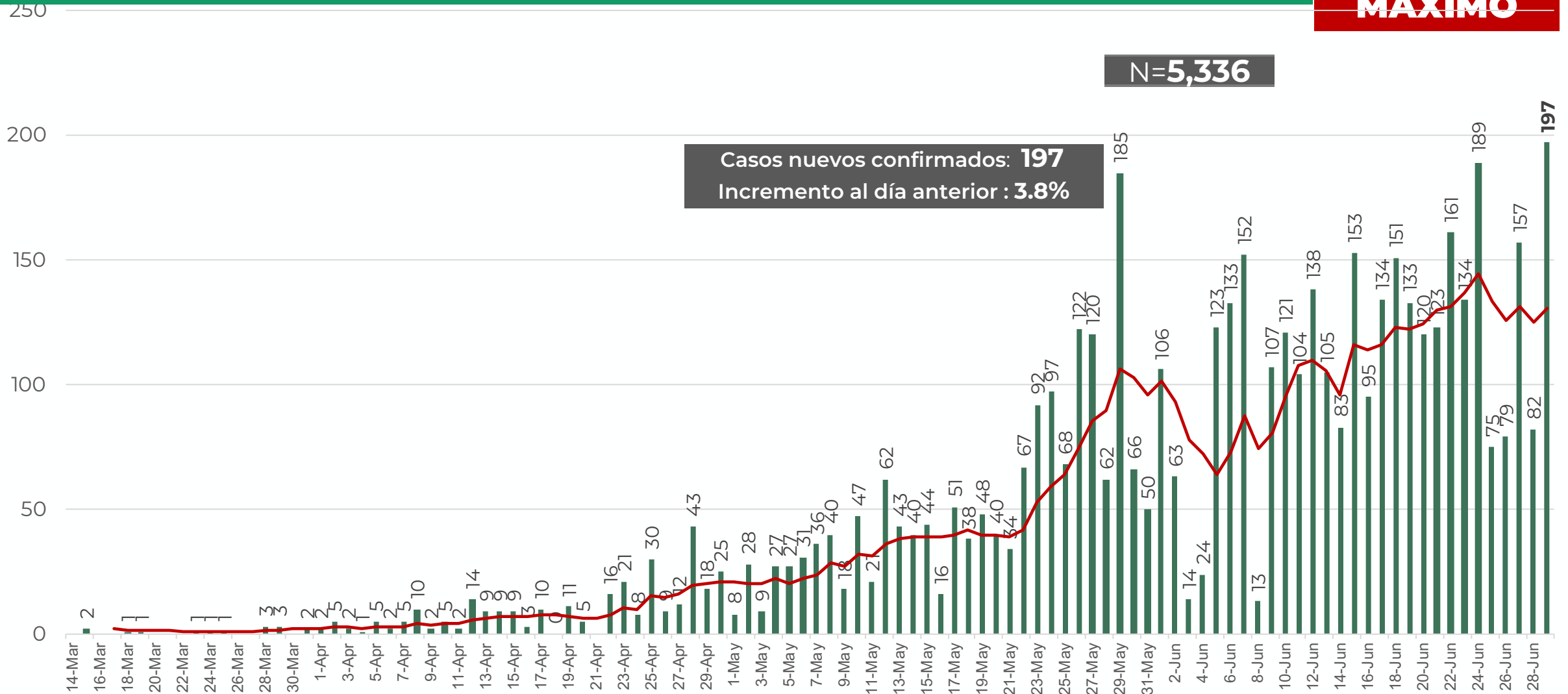
Santa María Cortijo (1)





## DETECCIÓN DE CASOS NUEVOS

**RIESGO  
MÁXIMO**



FUENTE: SINAVE/DGE/SS: Sistema de Vigilancia Epidemiológica de COVID-19 corte de las 20:00 hrs. al 28 de junio del 2020.



## REGIÓN: TIERRA CALIENTE

**RIESGO  
MÁXIMO**

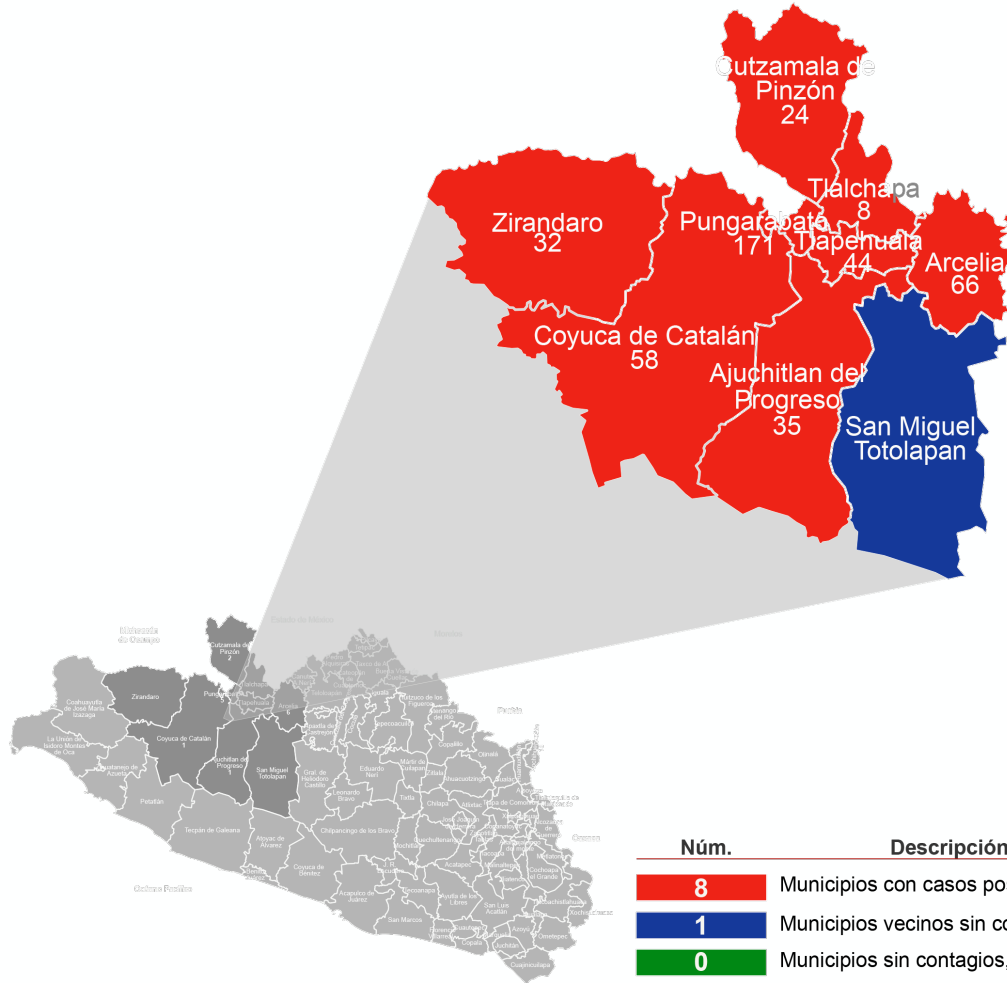
**438**

Total de casos  
CONFIRMADOS

**35**

Total de  
Defunciones

### CASOS COVID-19



MUNICIPIO	REGIÓN: TIERRA CALIENTE					
	POSITIVOS	NEGATIVOS	SOSPECHOSOS	DEFUNCIÓN	RECUPERADOS	TOTAL DE ESTUDIOS
AJUCHITLÁN DEL PROGRESO	35	26	6	4	24	67
ARCELIA	66	61	11	3	46	138
COYUCA DE CATALÁN	58	21		6	24	79
CUTZAMALA DE PINZÓN	24	5	2	4	13	31
PUNGARABATO	171	71	36	14	106	278
SAN MIGUEL TOTOLAPAN		2				2
TLAPEHUALA	44	23	10	2	27	77
TLALCHAPA	8	6		2	4	14
ZIRANDARO	32	13			20	45
<b>TOTAL</b>	<b>438</b>	<b>228</b>	<b>65</b>	<b>35</b>	<b>264</b>	<b>731</b>



## REGIÓN: TIERRA CALIENTE (CAMAS COVID)

**RIESGO  
MÁXIMO**

### SECRETARÍA DE SALUD

CONCEPTO	HG. DE COYUCA DE CATALAN		
	NÚMERO	OCUPACIÓN	% DE OCUPACIÓN
<b>CAMAS COVID</b>	<b>40</b>	16	40%
<b>CAMAS NO COVID</b>	<b>20</b>	2	10%
<b>TOTAL</b>	<b>60</b>	18	30%



## REGIÓN: NORTE

**RIESGO  
MÁXIMO**

**383**

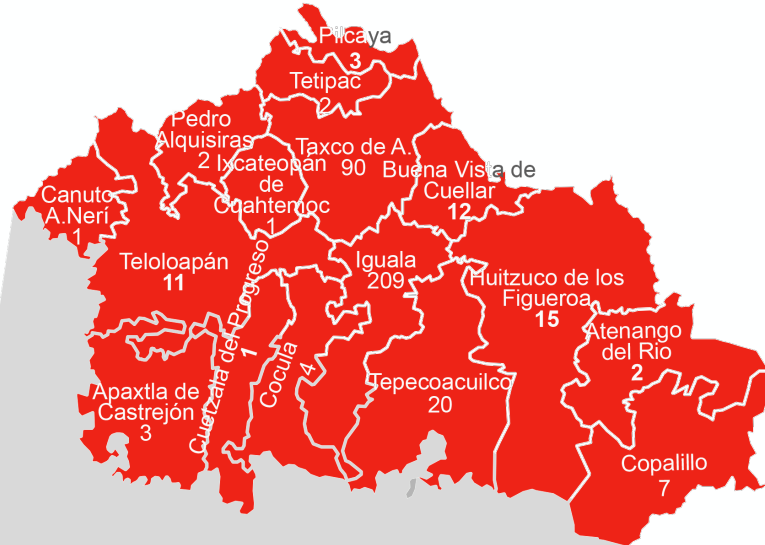
Total de casos  
CONFIRMADOS

**134**

Total de  
Defunciones

### CASOS COVID-19

MUNICIPIO	REGIÓN: NORTE					
	POSITIVOS	NEGATIVOS	SOSPECHOSOS	DEFUNCIÓN	RECUPERADOS	TOTAL DE ESTUDIOS
APAXTLA	3	4			3	7
ATENANGO DEL RIO	2	1	1	1	1	4
BUENAVISTA DE CUELLAR	12	9	4	3	6	25
COCULA	4	7	4	3	1	15
COPALILLO	7	1		1	6	8
CUETZALA DEL PROGRESO	1	1			1	2
HUITZUCO DE LOS FIGUEROA	15	21	4	5	7	40
IGUALA DE LA INDEPENDENCIA	209	168	68	82	117	445
GENERAL CANUTO A. NERI	1					1
IXCATEOPAN DE CUAUHTÉMOC	1	2			1	3
PEDRO A. ALQUISIRAS	2			2		2
PILCAYA	3	2		1	2	5
TAXCO DE ALARCÓN	90	79	21	29	51	190
TEOLOAPAN	11	13	3		10	27
TEPECOACUILCO DE TRUJANO	20	14	1	6	13	35
TETIPAC	2	3		1		5
<b>TOTAL</b>	<b>383</b>	<b>325</b>	<b>106</b>	<b>134</b>	<b>219</b>	<b>814</b>



Núm.	Descripción
16	Municipios con casos positivos
0	Municipios vecinos sin contagio
0	Municipios sin contagios, sin vecindad



## REGIÓN: NORTE (CAMAS COVID)

**RIESGO  
MÁXIMO**

### SECRETARÍA DE SALUD

CONCEPTO	H.G. DE IGUALA (SSA)		
	NÚMERO	OCUPACIÓN	% DE OCUPACIÓN
<b>CAMAS COVID</b>	<b>24</b>	4	17%
<b>CAMAS NO COVID</b>	<b>66</b>	15	23%
<b>TOTAL</b>	<b>90</b>	19	21%

CONCEPTO	HG. DE TAXCO DE ALARCÓN (SSA)		
	NÚMERO	OCUPACIÓN	% DE OCUPACIÓN
<b>CAMAS COVID</b>	<b>14</b>	4	29%
<b>CAMAS NO COVID</b>	<b>46</b>	17	37%
<b>TOTAL</b>	<b>60</b>	21	35%

### DELEGACIÓN DEL ISSSTE

CONCEPTO	IGUALA DE LA INDEPENDENCIA		
	NÚMERO	OCUPACIÓN	% DE OCUPACIÓN
<b>CAMAS COVID</b>	<b>12</b>	6	50%
<b>CAMAS NO COVID</b>	<b>48</b>	6	13%
<b>TOTAL</b>	<b>60</b>	12	20%

### DELEGACIÓN DEL IMSS

CONCEPTO	NOMBRE: Iguala de la Independencia		
	NÚMERO	OCUPACIÓN	% DE OCUPACIÓN
<b>CAMAS COVID</b>	<b>12</b>	6	50%
<b>CAMAS NO COVID</b>	<b>19</b>	7	37%
<b>TOTAL</b>	<b>31</b>	13	42%

CONCEPTO	NOMBRE: Taxco de Alarcón		
	NÚMERO	OCUPACIÓN	% DE OCUPACIÓN
<b>CAMAS COVID</b>	<b>8</b>	5	63%
<b>CAMAS NO COVID</b>	<b>10</b>	7	70%
<b>TOTAL</b>	<b>18</b>	12	67%

### UNIDAD COVID MUNICIPAL IGUALA

CONCEPTO	UNIDAD COVID MUNICIPAL IGUALA		
	NÚMERO	OCUPACIÓN	% DE OCUPACIÓN
<b>CAMAS COVID</b>	<b>37</b>	4	11%
<b>CAMAS NO COVID</b>	<b>0</b>	0	0%
<b>TOTAL</b>	<b>37</b>	4	11%

### CONCENTRADO REGIONAL

CONCEPTO	CONCENTRADO REGIONAL		
	NÚMERO	OCUPACIÓN	% DE OCUPACIÓN
<b>CAMAS COVID</b>	<b>107</b>	29	27%
<b>CAMAS NO COVID</b>	<b>189</b>	52	28%
<b>TOTAL</b>	<b>296</b>	81	27%





## REGIÓN: CENTRO

**RIESGO  
MÁXIMO**

**834**

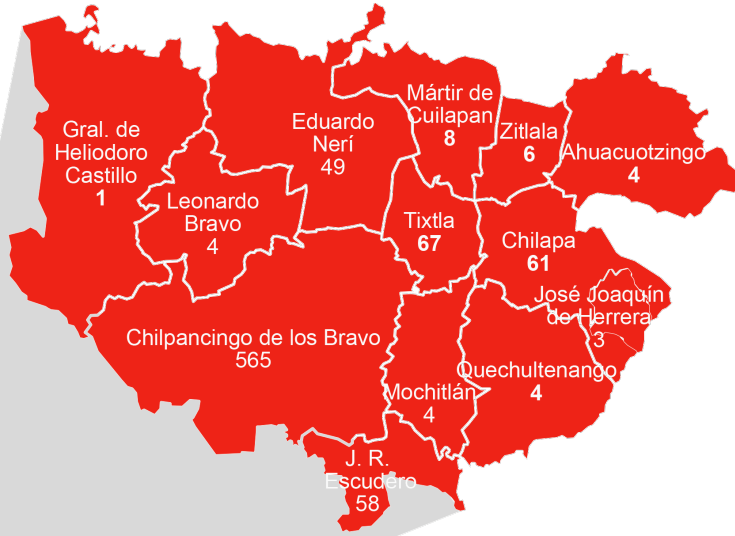
Total de casos  
CONFIRMADOS

**122**

Total de  
Defunciones

### CASOS COVID-19

MUNICIPIO	REGIÓN: CENTRO					
	POSITIVOS	NEGATIVOS	SOSPECHOSOS	DEFUNCIÓN	RECUPERADOS	TOTAL DE ESTUDIOS
AHUACUOTZINGO	4	7	3	1	3	14
CHILAPA DE ÁLVAREZ	61	30	8	12	37	99
CHILPANCINGO DE LOS BRAVO	565	457	189	82	383	1211
EDUARDO NERÍ	49	31	19	14	31	99
GENERAL HELIODORO CASTILLO	1	7	1	1		9
JOSÉ JOAQUÍN DE HERRERA	3	3	1		3	7
JUAN R. ESCUDERO	58	32	9	2	54	99
LEONARDO BRAVO	4	3	2		3	9
MÁRTIR DE CUILAPAN	8	4	3	3	4	15
MOCHITLÁN	4	2	1		1	7
QUECHULTENANGO	4	1	1	1	3	6
TIXTLA DE GUERRERO	67	55	22	6	47	144
ZITLALA	6	8	4		5	18
<b>TOTAL</b>	<b>834</b>	<b>640</b>	<b>263</b>	<b>122</b>	<b>574</b>	<b>1737</b>



Núm.	Descripción
13	Municipios con casos positivos
0	Municipios vecinos sin contagio
0	Municipios sin contagios, sin vecindad



## REGIÓN: CENTRO (CAMAS COVID)

**RIESGO  
MÁXIMO**

### SECRETARÍA DE SALUD

CONCEPTO	H.G. DE CHILPANCINGO		
	NÚMERO	OCUPACIÓN	% DE OCUPACIÓN
<b>CAMAS COVID</b>	<b>36</b>	29	81%
<b>CAMAS NO COVID</b>	<b>104</b>	45	43%
<b>TOTAL</b>	<b>140</b>	74	53%

### SEDENA

CONCEPTO	HOSPITAL MILITAR REGIONAL "CHILPANCINGO"		
	NÚMERO	OCUPACIÓN	% DE OCUPACIÓN
<b>CAMAS COVID</b>	<b>30</b>	0	0%
<b>CAMAS NO COVID</b>	<b>0</b>	0	0%
<b>TOTAL</b>	<b>30</b>	0	0%

### CONCENTRADO REGIONAL

### DELEGACIÓN DEL IMSS

CONCEPTO	NOMBRE: HGSZMF No.3 Chilpancingo		
	NÚMERO	OCUPACIÓN	% DE OCUPACIÓN
<b>CAMAS COVID</b>	<b>14</b>	12	86%
<b>CAMAS NO COVID</b>	<b>11</b>	8	73%
<b>TOTAL</b>	<b>25</b>	20	80%

CONCEPTO	UNIDAD HOSPITALARIA 6/O. BATALLON DE INGENIEROS DE COMBATE, CHIPANCINGO		
	NÚMERO	OCUPACIÓN	% DE OCUPACIÓN
<b>CAMAS COVID</b>	<b>30</b>	6	20%
<b>CAMAS NO COVID</b>	<b>0</b>	0	0%
<b>TOTAL</b>	<b>30</b>	6	20%

CONCEPTO	CONCENTRADO REGIONAL		
	NÚMERO	OCUPACIÓN	% DE OCUPACIÓN
<b>CAMAS COVID</b>	<b>172</b>	73	42%
<b>CAMAS NO COVID</b>	<b>159</b>	62	39%
<b>TOTAL</b>	<b>331</b>	135	41%

### DELEGACIÓN DEL ISSSTE

CONCEPTO	CHILPANCINGO DE LOS BRAVO		
	NÚMERO	OCUPACIÓN	% DE OCUPACIÓN
<b>CAMAS COVID</b>	<b>12</b>	9	75%
<b>CAMAS NO COVID</b>	<b>44</b>	9	20%
<b>TOTAL</b>	<b>56</b>	18	32%

CONCEPTO	HOSPITAL SEDENA INSABI, CHILAPA DE ÁLVAREZ		
	NÚMERO	OCUPACIÓN	% DE OCUPACIÓN
<b>CAMAS COVID</b>	<b>50</b>	17	34%
<b>CAMAS NO COVID</b>	<b>0</b>	0	0%
<b>TOTAL</b>	<b>50</b>	17	34%



## REGIÓN: MONTAÑA

**RIESGO  
MÁXIMO**

**165**

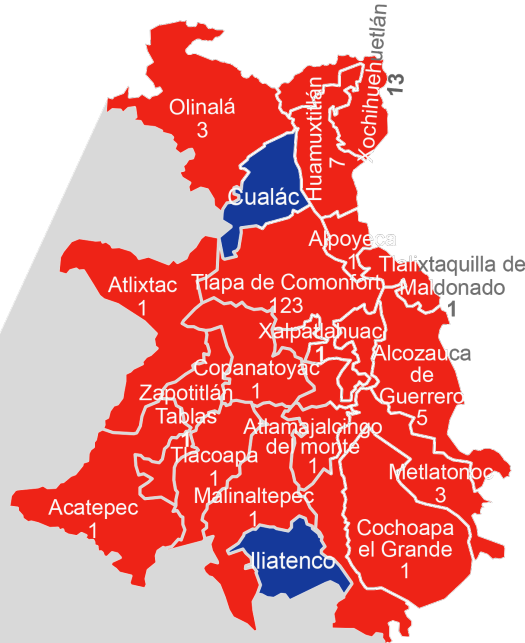
Total de casos  
CONFIRMADOS

**38**

Total de  
Defunciones

### CASOS COVID-19

MUNICIPIO	REGIÓN: MONTAÑA					
	POSITIVOS	NEGATIVOS	SOSPECHOSOS	DEFUNCIÓN	RECUPERADOS	TOTAL DE ESTUDIOS
ACATEPEC	1	1	2			4
ALCOZAUCA DE GUERRERO	5	2	1	1	1	8
ALPOYECA	1	1				2
ATLAMAJALCINGO DEL MONTE	1	1		1		2
ATLIXTAC	1	1	1		1	3
COCHOAPA EL GRANDE	1	1			1	2
COPANAToyAC	1	1			1	2
CUALÁC						
HUAMUXTITLÁN	7	4	1	4	1	12
ILIATENCO		1				1
MALINALTEPEC	1	2			1	3
METLATÓNOC	3	1			3	4
OLINALÁ	3	2		1	2	5
TLACOAPA	1	2	1		1	4
TLALIXTAQUILLA DE MALDONADO	1		1	1		2
TLAPA DE COMONFORT	123	50	8	24	73	181
XALPATLÁHUAC	1	1	1	1		3
XOCHIHUEHUETLÁN	13	6		5	4	19
ZAPOTITLÁN TABLAS	1	2				3
<b>TOTAL</b>	<b>165</b>	<b>79</b>	<b>16</b>	<b>38</b>	<b>89</b>	<b>260</b>



Núm.	Descripción
17	Municipios con casos positivos
2	Municipios vecinos sin contagio
0	Municipios sin contagios, sin vecindad



**REGIÓN: MONTAÑA (CAMAS COVID)**

**RIESGO  
MÁXIMO**

SECRETARÍA DE SALUD

CONCEPTO	H.G. DE TLAPA		
	NÚMERO	OCUPACIÓN	% DE OCUPACIÓN
<b>CAMAS COVID</b>	<b>15</b>	8	53%
<b>CAMAS NO COVID</b>	<b>30</b>	11	37%
<b>TOTAL</b>	<b>45</b>	19	42%



## REGIÓN: COSTA GRANDE

**RIESGO  
MÁXIMO**

**283**

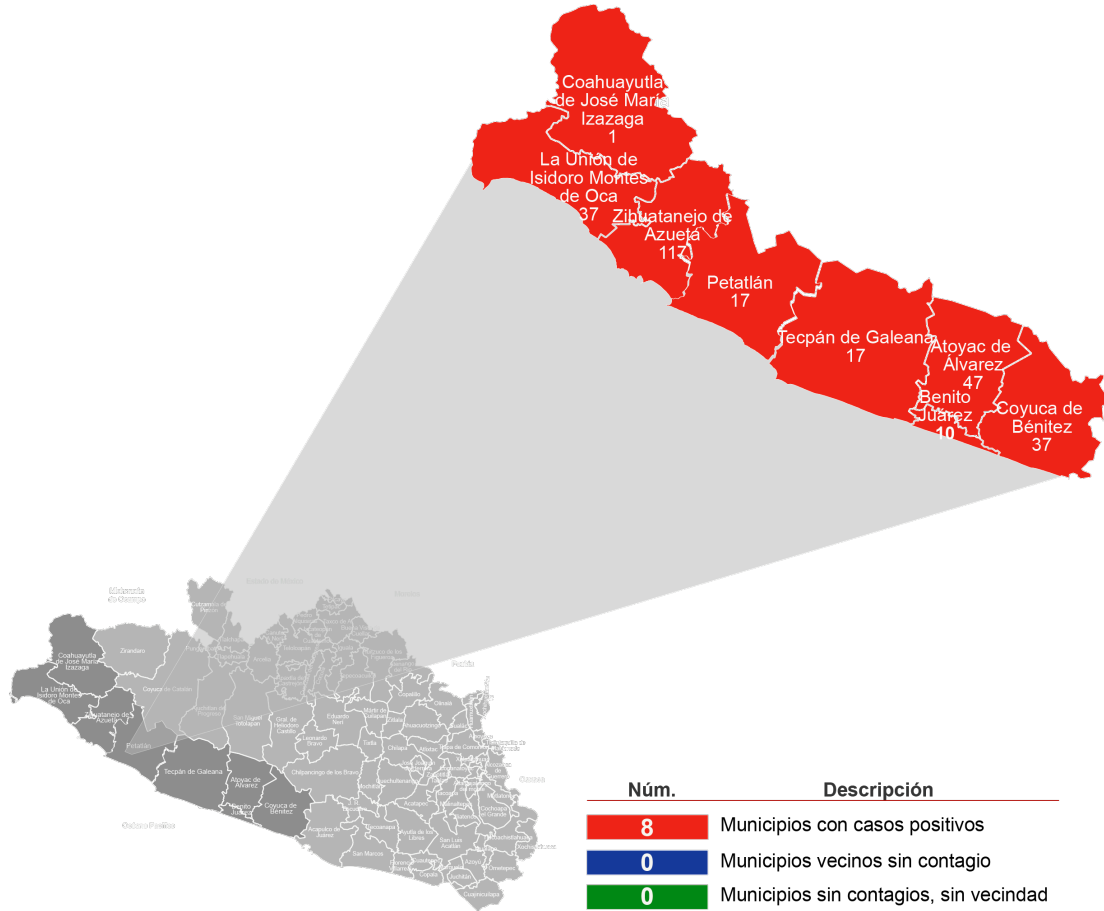
Total de casos  
CONFIRMADOS

**39**

Total de  
Defunciones

### CASOS COVID-19

MUNICIPIO	REGIÓN: COSTA GRANDE					
	POSITIVOS	NEGATIVOS	SOSPECHOSOS	DEFUNCIÓN	RECUPERADOS	TOTAL DE ESTUDIOS
ATOYAC DE ÁLVAREZ	47	34	9	8	21	90
BENITO JUÁREZ	10	8	1		7	19
COAHUAYUTLA DE JOSÉ MARÍA IZAZAGA	1	1	1	1		3
COYUCA DE BENÍTEZ	37	16	3	10	23	56
LA UNIÓN DE ISIDORO MONTES DE OCA	37	29		2	27	66
PETATLÁN	17	17	2	2	12	36
TÉCPAN DE GALEANA	17	9	2	2	3	28
ZIHUATANEJO DE AZUETA	117	93	40	14	67	250
<b>TOTAL</b>	<b>283</b>	<b>207</b>	<b>58</b>	<b>39</b>	<b>160</b>	<b>548</b>







## REGIÓN: COSTA GRANDE (CAMAS COVID)

**RIESGO  
MÁXIMO**

### SECRETARÍA DE SALUD

CONCEPTO	H.G. DE ZIHUATANEJO		
	NÚMERO	OCUPACIÓN	% DE OCUPACIÓN
<b>CAMAS COVID</b>	<b>18</b>	14	78%
<b>CAMAS NO COVID</b>	<b>42</b>	13	31%
<b>TOTAL</b>	<b>60</b>	27	45%

### DELEGACIÓN DEL IMSS

CONCEPTO	NOMBRE: HGZMF No. 8 Zihuatanejo		
	NÚMERO	OCUPACIÓN	% DE OCUPACIÓN
<b>CAMAS COVID</b>	<b>12</b>	6	50%
<b>CAMAS NO COVID</b>	<b>34</b>	13	38%
<b>TOTAL</b>	<b>46</b>	19	41%

### CONCENTRADO REGIONAL

CONCEPTO	CONCENTRADO REGIONAL		
	NÚMERO	OCUPACIÓN	% DE OCUPACIÓN
<b>CAMAS COVID</b>	<b>30</b>	20	67%
<b>CAMAS NO COVID</b>	<b>76</b>	26	34%
<b>TOTAL</b>	<b>106</b>	46	43%



## REGIÓN: COSTA CHICA

**RIESGO  
MÁXIMO**

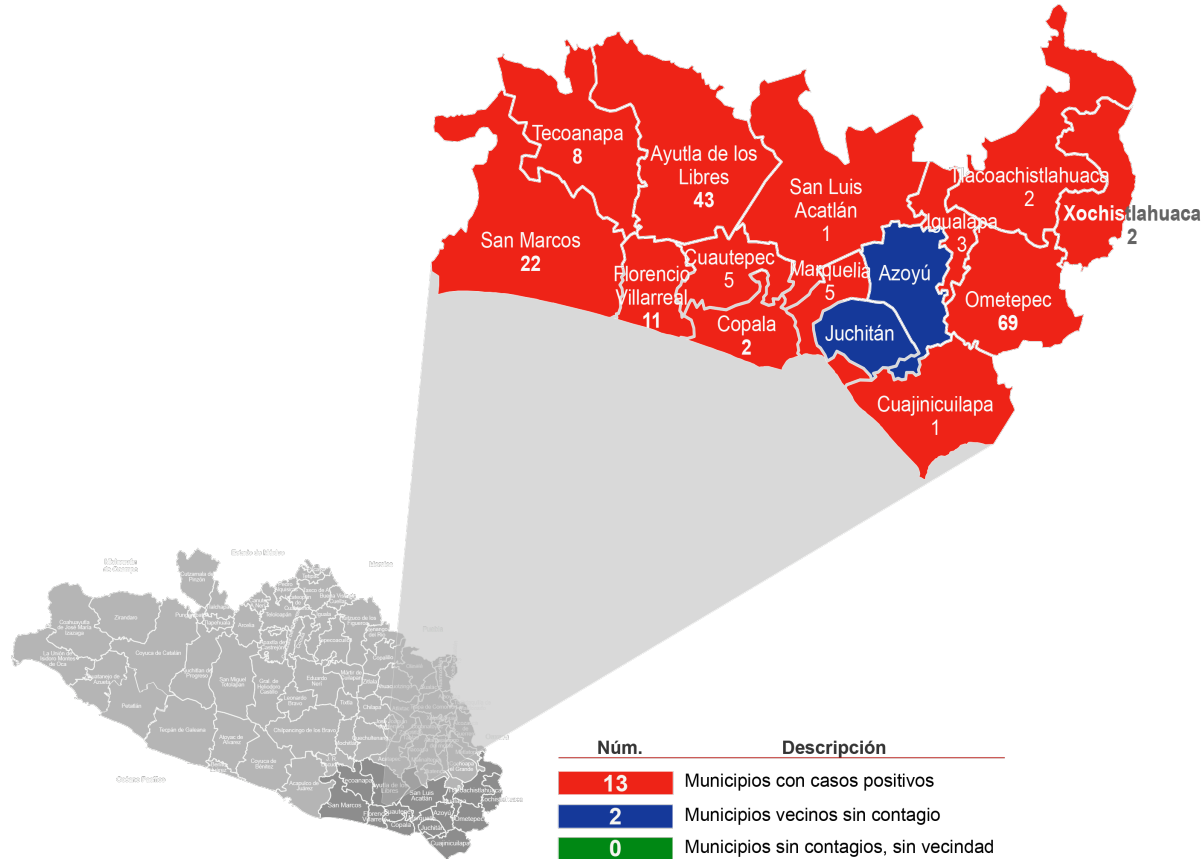
**174**

Total de casos  
CONFIRMADOS

**24**

Total de  
Defunciones

### CASOS COVID-19



### REGIÓN: COSTA CHICA

MUNICIPIO	REGIÓN: COSTA CHICA					
	POSITIVOS	NEGATIVOS	SOSPECHOSOS	DEFUNCIÓN	RECUPERADOS	TOTAL DE ESTUDIOS
AYUTLA DE LOS LIBRES	43	53	9	8	29	105
AZOYÚ		1				1
COPALA	2	3		2	1	5
CUAUTEPEC	5			1	3	5
CUAJINICUILAPA	1	2		1		3
FLORENCIO VILLARREAL	11	4	3		7	18
IGUALAPA	3	3	3	1	1	9
JUCHITÁN		1				1
MARQUELIA	5	4			2	9
OMETEPEC	69	38	8	7	37	115
SAN LUIS ACATLÁN	1	2			1	3
SAN MARCOS	22	20	3	1	14	45
TECOANAPA	8	16	2	2	5	26
TLACOACHISTLAHUACA	2	5		1	1	7
XOCHISTLAHUACA	2	3			2	5
<b>TOTAL</b>	<b>174</b>	<b>155</b>	<b>28</b>	<b>24</b>	<b>103</b>	<b>357</b>



**REGIÓN: COSTA CHICA (CAMAS COVID)**

**RIESGO  
MÁXIMO**

SECRETARÍA DE SALUD

CONCEPTO	H.G. DE OMETEPEC		
	NÚMERO	OCUPACIÓN	% DE OCUPACIÓN
<b>CAMAS COVID</b>	<b>20</b>	14	70%
<b>CAMAS NO COVID</b>	<b>20</b>	20	100%
<b>TOTAL</b>	<b>40</b>	34	85%



## REGIÓN: ACAPULCO

**RIESGO  
MÁXIMO**

**3,059**

Total de casos  
CONFIRMADOS

**476**

Total de  
Defunciones

### CASOS COVID-19

MUNICIPIO	REGIÓN: ACAPULCO					
	POSITIVOS	NEGATIVOS	SOSPECHOSOS	DEFUNCIÓN	RECUPERADOS	TOTAL DE ESTUDIOS
ACAPULCO DE JUÁREZ	3,059	1,646	426	476	2,191	5,131
<b>TOTAL</b>	<b>3,059</b>	<b>1,646</b>	<b>426</b>	<b>476</b>	<b>2,191</b>	<b>5,131</b>



Núm.	Descripción
<b>1</b>	Municipios con casos positivos
<b>0</b>	Municipios vecinos sin contagio
<b>0</b>	Municipios sin contagios, sin vecindad



## REGIÓN: ACAPULCO (CAMAS COVID)

**RIESGO  
MÁXIMO**

### SECRETARÍA DE SALUD

CONCEPTO	H.G. DE ACAPULCO		
	NÚMERO	OCUPACIÓN	% DE OCUPACIÓN
<b>CAMAS COVID</b>	<b>77</b>	26	34%
<b>CAMAS NO COVID</b>	<b>43</b>	9	21%
<b>TOTAL</b>	<b>120</b>	35	29%

CONCEPTO	H.G. DE RENACIMIENTO		
	NÚMERO	OCUPACIÓN	% DE OCUPACIÓN
<b>CAMAS COVID</b>	<b>35</b>	15	43%
<b>CAMAS NO COVID</b>	<b>25</b>	14	56%
<b>TOTAL</b>	<b>60</b>	29	48%

### MARINA

CONCEPTO	HOSPITAL NAVAL ACAPULCO (CAMAS COVID)		
	NÚMERO	OCUPACIÓN	% DE OCUPACIÓN
<b>CAMAS COVID</b>	<b>16</b>	14	88%
<b>CAMAS NO COVID</b>	<b>24</b>	8	33%
<b>TOTAL</b>	<b>40</b>	22	55%

### DELEGACIÓN DEL IMSS

CONCEPTO	NOMBRE. HGR No. 1 Vicente Guerrero , Acapulco		
	NÚMERO	OCUPACIÓN	% DE OCUPACIÓN
<b>CAMAS COVID</b>	<b>143</b>	81	57%
<b>CAMAS NO COVID</b>	<b>188</b>	119	63%
<b>TOTAL</b>	<b>331</b>	200	60%

### DELEGACIÓN DEL ISSSTE

CONCEPTO	ACAPULCO DE JUÁREZ		
	NÚMERO	OCUPACIÓN	% DE OCUPACIÓN
<b>CAMAS COVID</b>	<b>29</b>	25	86%
<b>CAMAS NO COVID</b>	<b>51</b>	15	29%
<b>TOTAL</b>	<b>80</b>	40	50%

### ACAPULCO SEDENA

CONCEPTO	ACAPULCO SEDENA		
	NÚMERO	OCUPACIÓN	% DE OCUPACIÓN
<b>CAMAS COVID</b>	<b>25</b>	16	64%
<b>CAMAS NO COVID</b>	<b>0</b>	0	0%
<b>TOTAL</b>	<b>25</b>	16	64%

CRIT GUERRERO

CONCEPTO	CRIT GUERRERO		
	NÚMERO	OCUPACIÓN	% DE OCUPACIÓN
<b>CAMAS COVID</b>	<b>43</b>	0	0%
<b>CAMAS NO COVID</b>	<b>0</b>	0	0%
<b>TOTAL</b>	<b>43</b>	0	0%

CONCEPTO	CONCENTRADO REGIONAL		
	NÚMERO	OCUPACIÓN	% DE OCUPACIÓN
<b>CAMAS COVID</b>	<b>368</b>	177	48%
<b>CAMAS NO COVID</b>	<b>331</b>	165	50%
<b>TOTAL</b>	<b>699</b>	342	49%

CONCENTRADO REGIONAL





## SEMAFORIZACIÓN DE RIESGO

**RIESGO  
MÁXIMO**

Síndrome COVID-19		Hospitalización		Semaforización	
Positividad al SARS-CoV-2 (10%)	Tendencia de casos síndrome COVID-19 (20%)	Ocupación hospitalaria de la Red IRAG (50%)	Tendencia de hospitalización (20%)	Puntos para semáforo ponderado	Resultado final
<b>70.0%</b>	<b>Naranja</b>	<b>50.0%</b>	<b>Rojo</b>	<b>2.8</b>	<b>Rojo</b>

**Estado de Guerrero  
(semana 27)**