



GOBIERNO DEL ESTADO DE  
**GUERRERO**  
2015 - 2021



Secretaría  
de Salud



**GUERRERO**  
NOS NECESITA A TODOS



# **PLAN DE ACCIÓN**

## **RIESGO MÁXIMO DE CONTAGIO**

# **COVID-19**

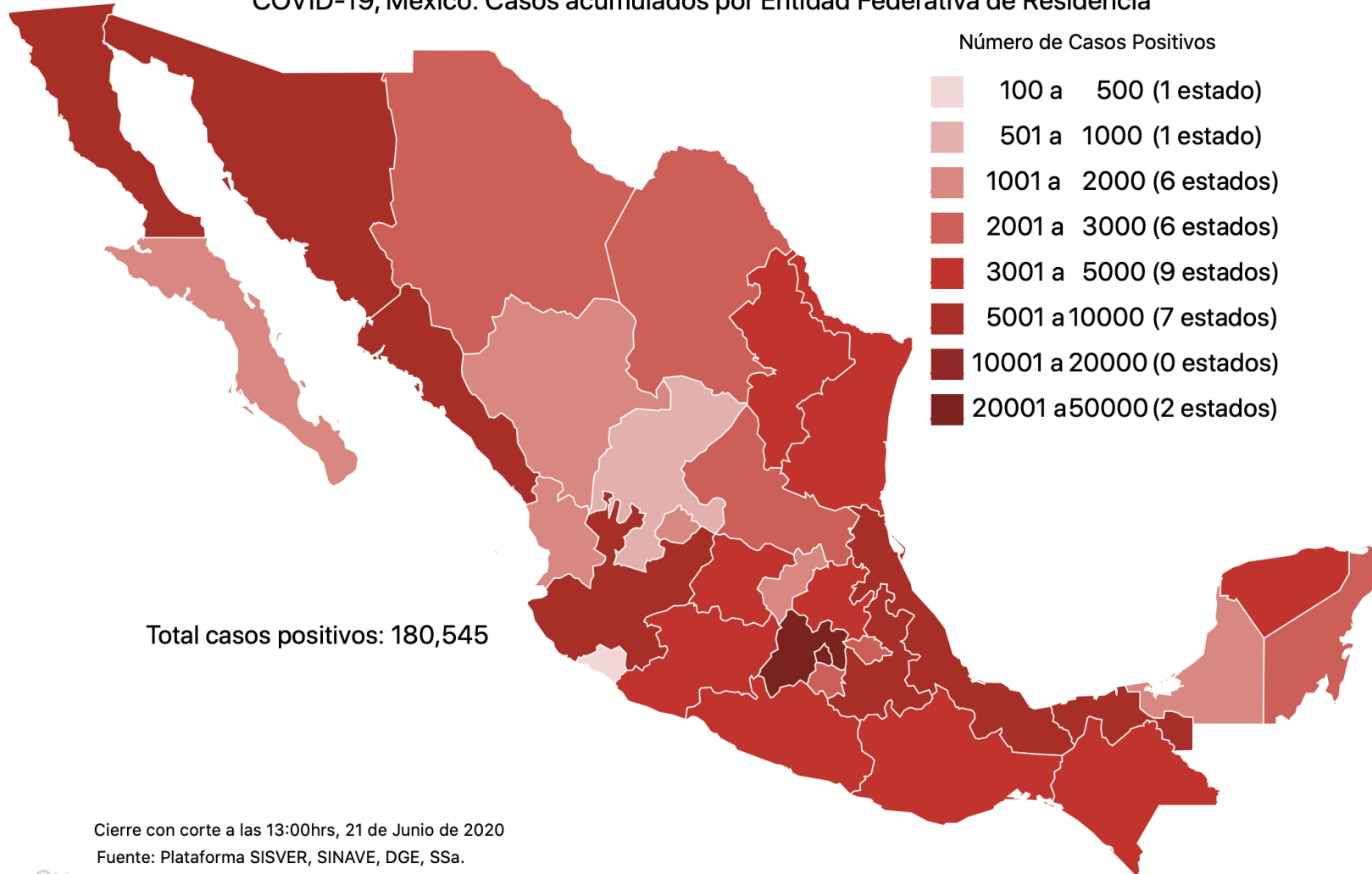
**SECRETARÍA DE SALUD**  
**REGIONES del ESTADO de GUERRERO**

**22 de junio de 2020**



## PANORAMA NACIONAL (21-jun-2020)

COVID-19, México: Casos acumulados por Entidad Federativa de Residencia



**RIESGO  
MÁXIMO**

**180,545**

Confirmados

**56,590**

Sospechosos

**242,393**

Negativos

**21,825**

Defunciones

**479,528**

Personas estudiadas

**24,225**

Casos activos

Cierre con corte a las 13:00hrs, 21 de Junio de 2020

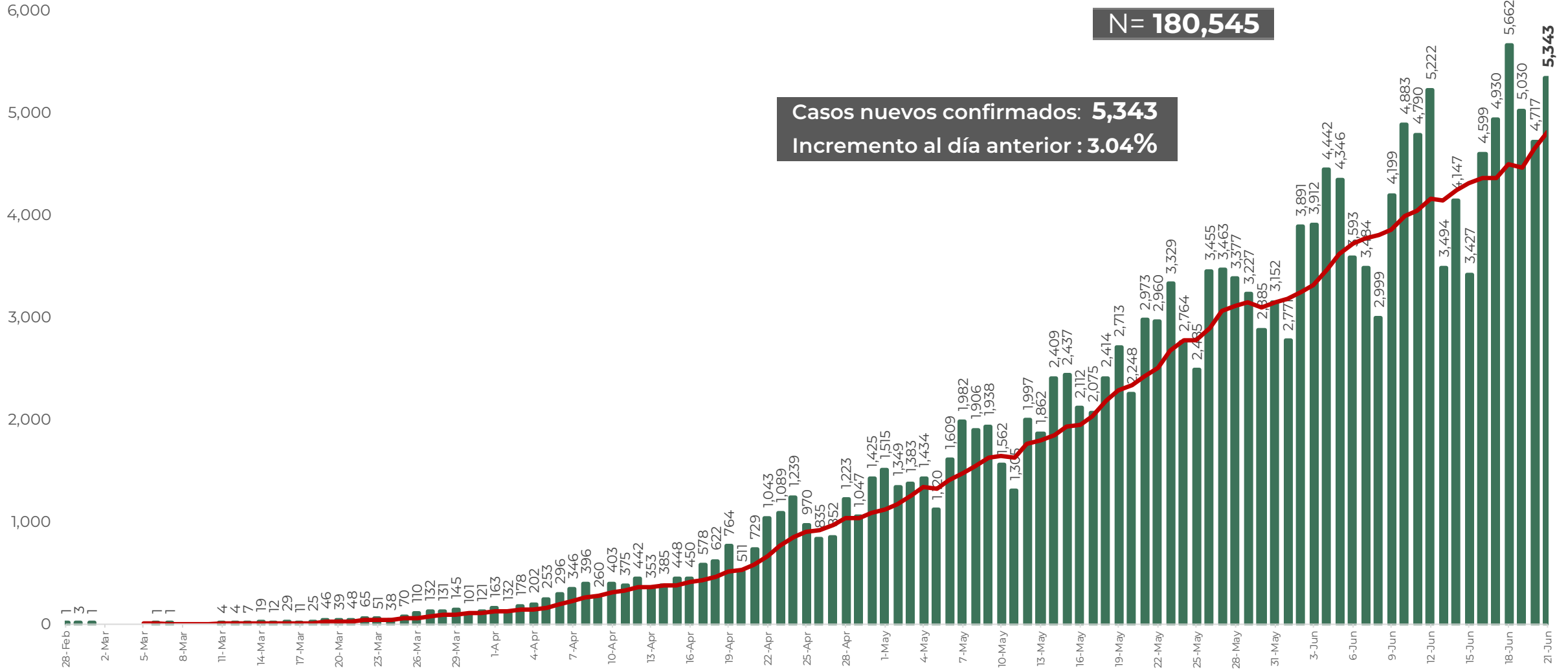
Fuente: Plataforma SISVER, SINAVE, DGE, SSa.





# EVOLUCIÓN DE CASOS NUEVOS NIVEL NACIONAL (21-jun-2020)

**RIESGO MÁXIMO**







## PANORAMA ESTATAL (22-jun-2020)

**RIESGO  
MÁXIMO**

**4,413**

Total de casos CONFIRMADOS

**1,234**

Total de casos SOSPECHOSOS

**2,797**

Total de casos NEGATIVOS

**734**

Total de DEFUNCIONES

**8,444**

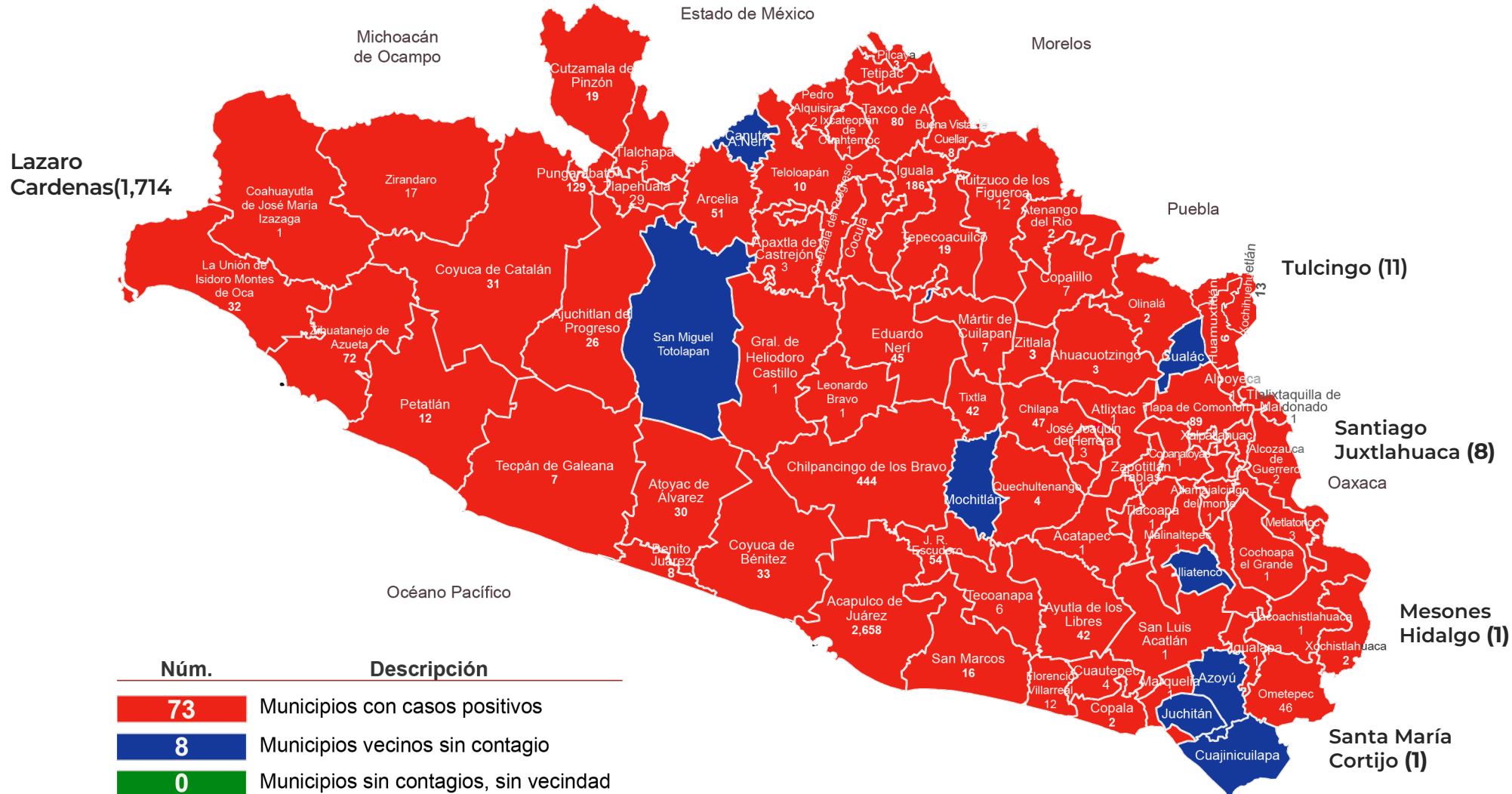
Total de estudios realizados

**2,859**

Total de Recuperados

**581**

Total de Casos activos



Lazaro Cardenas(1,714)

Tulcingo (11)

Santiago Juxtlahuaca (8)

Mesones Hidalgo (1)

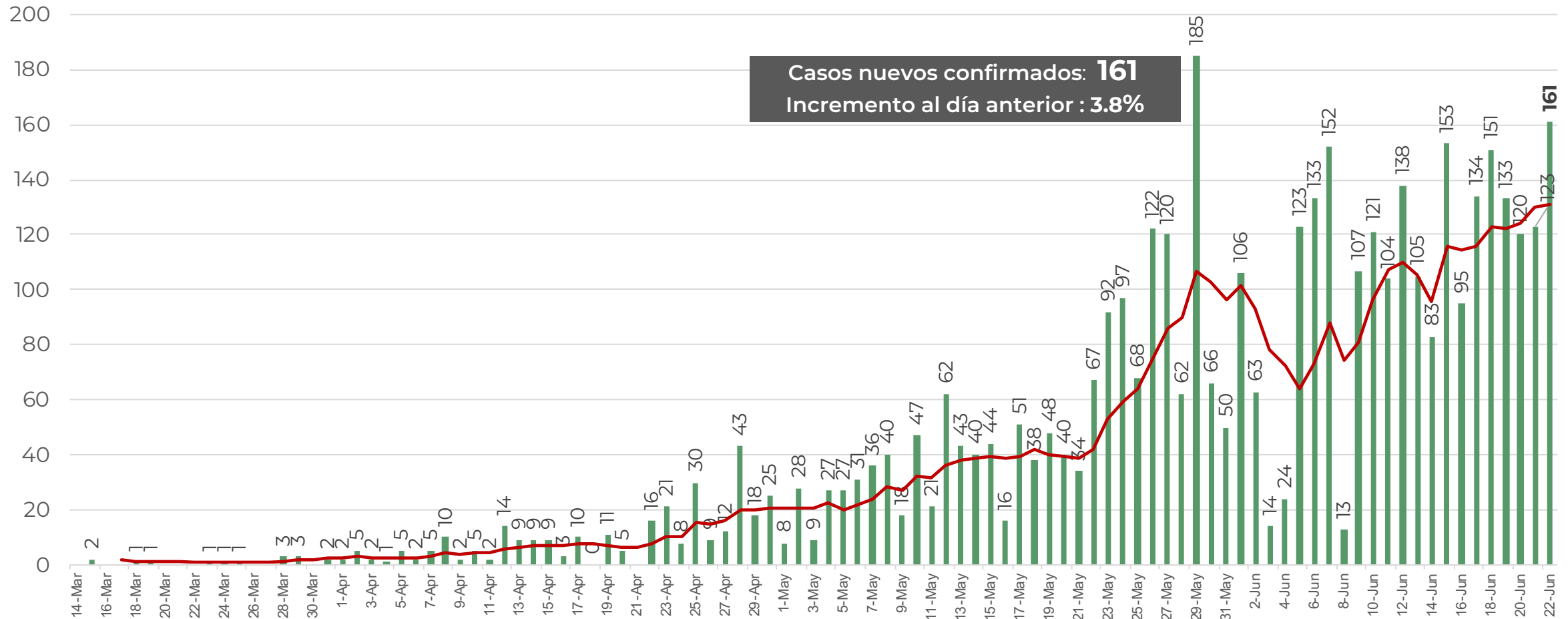
Santa María Cortijo (1)



## DETECCIÓN DE CASOS NUEVOS

**RIESGO  
MÁXIMO**

**N = 4,413**



FUENTE: SINAVE/DGE/SS: Sistema de Vigilancia Epidemiológica de COVID-19 corte de las 20:00 hrs. al 20 de junio del 2020.



## REGIÓN: TIERRA CALIENTE

**RIESGO  
MÁXIMO**

**307**

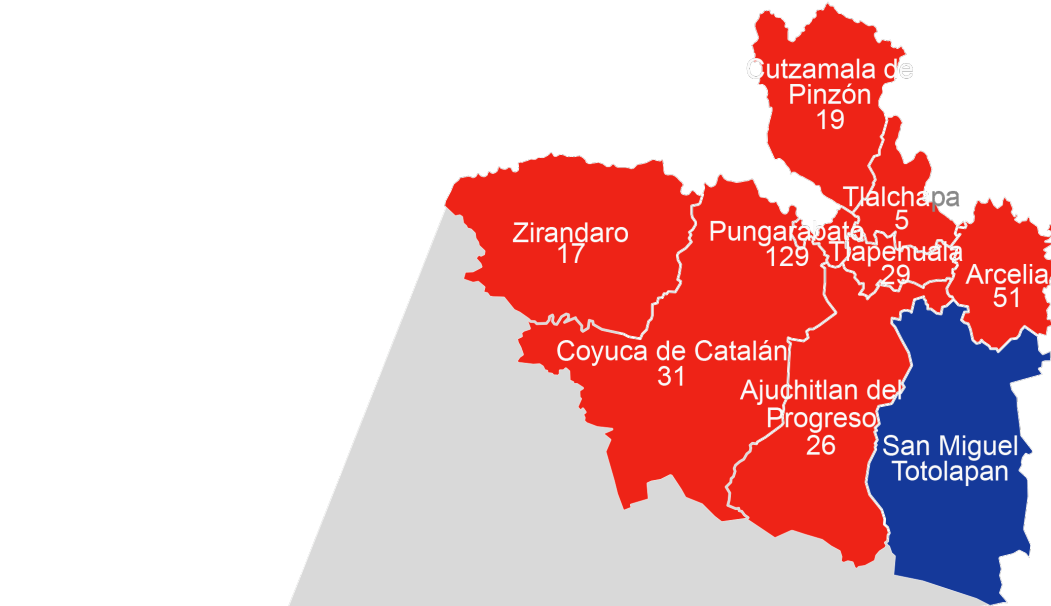
Total de casos  
CONFIRMADOS

**28**

Total de  
Defunciones

### CASOS COVID-19

| MUNICIPIO               | REGIÓN: TIERRA CALIENTE |            |             |           |             |                   |
|-------------------------|-------------------------|------------|-------------|-----------|-------------|-------------------|
|                         | POSITIVOS               | NEGATIVOS  | SOSPECHOSOS | DEFUNCIÓN | RECUPERADOS | TOTAL DE ESTUDIOS |
| AJUCHITLÁN DEL PROGRESO | 26                      | 13         | 13          | 3         | 13          | 52                |
| ARCELIA                 | 51                      | 53         | 14          | 3         | 40          | 118               |
| COYUCA DE CATALÁN       | 31                      | 16         | 8           | 4         | 16          | 55                |
| CUTZAMALA DE PINZÓN     | 19                      | 6          | 2           | 4         | 13          | 27                |
| PUNGARABATO             | 129                     | 48         | 53          | 11        | 76          | 230               |
| SAN MIGUEL TOTOLAPAN    |                         | 2          |             |           |             | 2                 |
| TLAPEHUALA              | 29                      | 17         | 18          | 1         | 14          | 64                |
| TLALCHAPA               | 5                       | 6          | 1           | 2         | 2           | 12                |
| ZIRANDARO               | 17                      | 6          | 6           |           | 9           | 29                |
| <b>TOTAL</b>            | <b>307</b>              | <b>167</b> | <b>115</b>  | <b>28</b> | <b>183</b>  | <b>589</b>        |



| Núm. | Descripción                      |
|------|----------------------------------|
| 8    | Municipios con casos positivos   |
| 1    | Municipios vecinos sin contagio  |
| 0    | Municipios sin contagios, sin ve |



**REGIÓN: TIERRA CALIENTE (CAMAS COVID)**

**RIESGO  
MÁXIMO**

**SECRETARÍA DE SALUD**

| CONCEPTO              | HG. DE COYUCA DE CATALAN |           |                |
|-----------------------|--------------------------|-----------|----------------|
|                       | NÚMERO                   | OCUPACIÓN | % DE OCUPACIÓN |
| <b>CAMAS COVID</b>    | <b>40</b>                | 19        | 48%            |
| <b>CAMAS NO COVID</b> | <b>20</b>                | 3         | 15%            |
| <b>TOTAL</b>          | <b>60</b>                | 22        | 37%            |





## REGIÓN: NORTE

**RIESGO  
MÁXIMO**

**339**

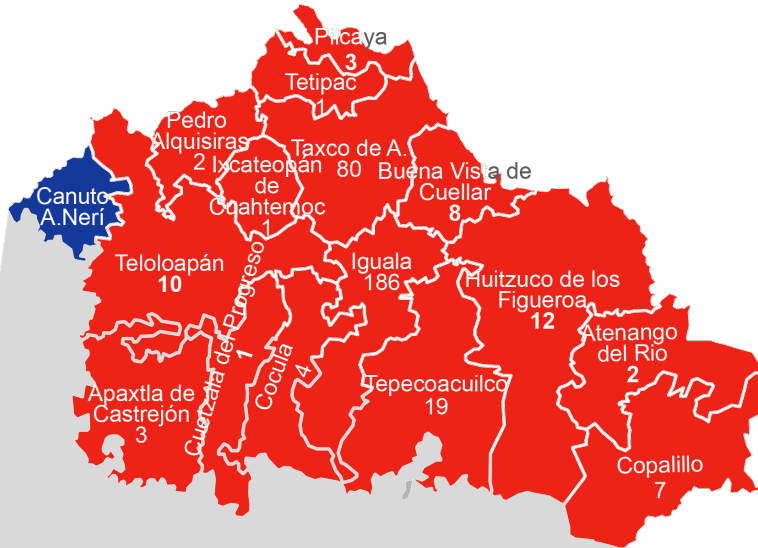
Total de casos  
CONFIRMADOS

**119**

Total de  
Defunciones

### CASOS COVID-19

| MUNICIPIO                  | REGIÓN: NORTE |            |             |            |             |                   |
|----------------------------|---------------|------------|-------------|------------|-------------|-------------------|
|                            | POSITIVOS     | NEGATIVOS  | SOSPECHOSOS | DEFUNCIÓN  | RECUPERADOS | TOTAL DE ESTUDIOS |
| APAXTLA                    | 3             | 4          |             |            | 3           | 7                 |
| ATENANGO DEL RIO           | 2             | 1          | 1           | 1          |             | 4                 |
| BUENAVISTA DE CUELLAR      | 8             | 6          | 4           | 2          | 6           | 18                |
| COCULA                     | 4             | 6          | 4           | 2          | 1           | 14                |
| COPALILLO                  | 7             | 1          |             | 1          | 4           | 8                 |
| CUETZALA DEL PROGRESO      | 1             | 1          |             |            | 1           | 2                 |
| HUITZUCO DE LOS FIGUEROA   | 12            | 13         | 7           | 4          | 6           | 32                |
| IGUALA DE LA INDEPENDENCIA | 186           | 146        | 80          | 72         | 101         | 412               |
| GENERAL CANUTO A. NERI     |               |            |             |            |             |                   |
| IXCATEOPAN DE CUAUHTÉMOC   | 1             | 2          |             |            | 1           | 3                 |
| PEDRO A. ALQUISIRAS        | 2             |            |             | 1          |             | 2                 |
| PILCAYA                    | 3             | 2          |             | 1          | 1           | 5                 |
| TAXCO DE ALARCÓN           | 80            | 68         | 25          | 28         | 39          | 173               |
| TEOLOAPAN                  | 10            | 12         | 2           |            | 10          | 24                |
| TEPECOACUILCO DE TRUJANO   | 19            | 14         |             | 6          | 13          | 33                |
| TETIPAC                    | 1             | 2          | 1           | 1          |             | 4                 |
| <b>TOTAL</b>               | <b>339</b>    | <b>278</b> | <b>124</b>  | <b>119</b> | <b>186</b>  | <b>741</b>        |



| Núm. | Descripción                            |
|------|--|
| 15   | Municipios con casos positivos         |
| 1    | Municipios vecinos sin contagio        |
| 0    | Municipios sin contagios, sin vecindad |



## REGIÓN: NORTE (CAMAS COVID)

**RIESGO  
MÁXIMO**

### SECRETARÍA DE SALUD

| CONCEPTO              | H.G. DE IGUALA (SSA) |           |                |
|-----------------------|----------------------|-----------|----------------|
|                       | NÚMERO               | OCUPACIÓN | % DE OCUPACIÓN |
| <b>CAMAS COVID</b>    | <b>24</b>            | 6         | 25%            |
| <b>CAMAS NO COVID</b> | <b>66</b>            | 18        | 27%            |
| <b>TOTAL</b>          | <b>90</b>            | 24        | 27%            |

| CONCEPTO              | HG. DE TAXCO DE ALARCÓN (SSA) |           |                |
|-----------------------|-------------------------------|-----------|----------------|
|                       | NÚMERO                        | OCUPACIÓN | % DE OCUPACIÓN |
| <b>CAMAS COVID</b>    | <b>14</b>                     | 6         | 43%            |
| <b>CAMAS NO COVID</b> | <b>46</b>                     | 13        | 28%            |
| <b>TOTAL</b>          | <b>60</b>                     | 19        | 32%            |

### DELEGACIÓN DEL ISSSTE

| CONCEPTO              | IGUALA DE LA INDEPENDENCIA |           |                |
|-----------------------|----------------------------|-----------|----------------|
|                       | NÚMERO                     | OCUPACIÓN | % DE OCUPACIÓN |
| <b>CAMAS COVID</b>    | <b>12</b>                  | 7         | 58%            |
| <b>CAMAS NO COVID</b> | <b>48</b>                  | 5         | 10%            |
| <b>TOTAL</b>          | <b>60</b>                  | 12        | 20%            |

### DELEGACIÓN DEL IMSS

| CONCEPTO              | NOMBRE: Iguala de la Independencia |           |                |
|-----------------------|------------------------------------|-----------|----------------|
|                       | NÚMERO                             | OCUPACIÓN | % DE OCUPACIÓN |
| <b>CAMAS COVID</b>    | <b>12</b>                          | 11        | 92%            |
| <b>CAMAS NO COVID</b> | <b>19</b>                          | 19        | 100%           |
| <b>TOTAL</b>          | <b>31</b>                          | 30        | 97%            |

| CONCEPTO              | NOMBRE: Taxco de Alarcón |           |                |
|-----------------------|--------------------------|-----------|----------------|
|                       | NÚMERO                   | OCUPACIÓN | % DE OCUPACIÓN |
| <b>CAMAS COVID</b>    | <b>8</b>                 | 4         | 50%            |
| <b>CAMAS NO COVID</b> | <b>10</b>                | 4         | 40%            |
| <b>TOTAL</b>          | <b>18</b>                | 8         | 44%            |

### UNIDAD COVID MUNICIPAL IGUALA

| CONCEPTO              | UNIDAD COVID MUNICIPAL IGUALA |           |                |
|-----------------------|-------------------------------|-----------|----------------|
|                       | NÚMERO                        | OCUPACIÓN | % DE OCUPACIÓN |
| <b>CAMAS COVID</b>    | <b>38</b>                     | 4         | 11%            |
| <b>CAMAS NO COVID</b> | <b>0</b>                      | 0         | 0%             |
| <b>TOTAL</b>          | <b>38</b>                     | 4         | 11%            |

### CONCENTRADO REGIONAL

| CONCEPTO              | CONCENTRADO REGIONAL |           |                |
|-----------------------|----------------------|-----------|----------------|
|                       | NÚMERO               | OCUPACIÓN | % DE OCUPACIÓN |
| <b>CAMAS COVID</b>    | <b>108</b>           | 38        | 35%            |
| <b>CAMAS NO COVID</b> | <b>189</b>           | 59        | 31%            |
| <b>TOTAL</b>          | <b>297</b>           | 97        | 33%            |



## REGIÓN: CENTRO

**RIESGO  
MÁXIMO**

**654**

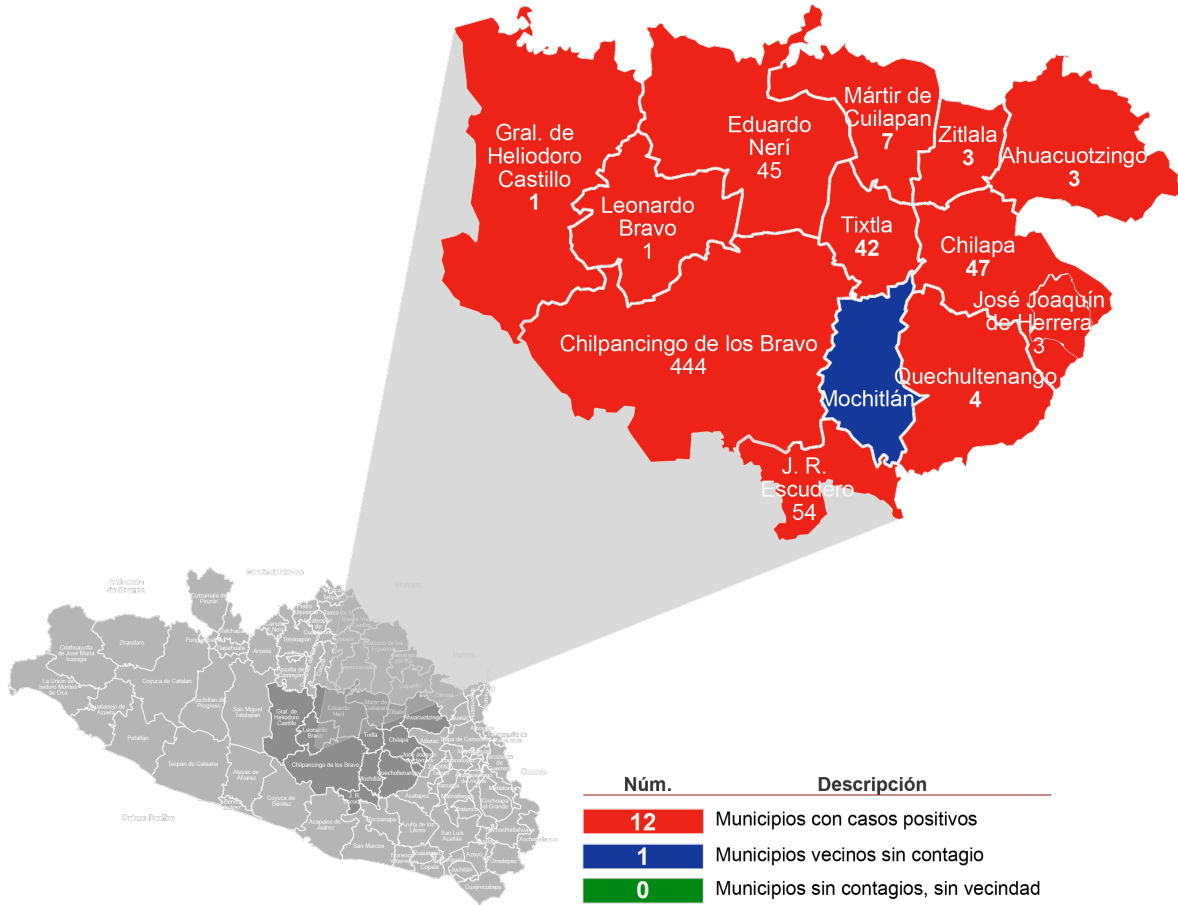
Total de casos  
CONFIRMADOS

**103**

Total de  
Defunciones

### CASOS COVID-19

| MUNICIPIO                  | REGIÓN: CENTRO |            |             |            |             |                   |
|----------------------------|----------------|------------|-------------|------------|-------------|-------------------|
|                            | POSITIVOS      | NEGATIVOS  | SOSPECHOSOS | DEFUNCIÓN  | RECUPERADOS | TOTAL DE ESTUDIOS |
| AHUACUOTZINGO              | 3              | 6          | 3           | 1          | 1           | 12                |
| CHILAPA DE ÁLVAREZ         | 47             | 25         | 12          | 9          | 30          | 84                |
| CHILPANCINGO DE LOS BRAVO  | 444            | 390        | 216         | 66         | 297         | 1050              |
| EDUARDO NERÍ               | 45             | 28         | 13          | 14         | 26          | 86                |
| GENERAL HELIODORO CASTILLO | 1              | 6          |             | 1          |             | 7                 |
| JOSÉ JOAQUÍN DE HERRERA    | 3              | 3          | 1           |            |             | 7                 |
| JUAN R. ESCUDERO           | 54             | 26         | 12          | 2          | 45          | 92                |
| LEONARDO BRAVO             | 1              | 2          | 5           |            |             | 8                 |
| MÁRTIR DE CUILAPAN         | 7              | 4          | 3           | 3          | 3           | 14                |
| MOCHITLÁN                  |                | 1          | 2           |            |             | 3                 |
| QUECHULTENANGO             | 4              | 1          | 1           | 1          | 2           | 6                 |
| TIXTLA DE GUERRERO         | 42             | 42         | 24          | 6          | 28          | 108               |
| ZITLALA                    | 3              | 8          | 3           |            | 2           | 14                |
| <b>TOTAL</b>               | <b>654</b>     | <b>542</b> | <b>295</b>  | <b>103</b> | <b>434</b>  | <b>1491</b>       |





## REGIÓN: CENTRO (CAMAS COVID)

**RIESGO  
MÁXIMO**

### SECRETARÍA DE SALUD

| CONCEPTO              | H.G. DE CHILPANCINGO |           |                |
|-----------------------|----------------------|-----------|----------------|
|                       | NÚMERO               | OCUPACIÓN | % DE OCUPACIÓN |
| <b>CAMAS COVID</b>    | <b>36</b>            | 30        | 83%            |
| <b>CAMAS NO COVID</b> | <b>104</b>           | 49        | 47%            |
| <b>TOTAL</b>          | <b>140</b>           | 79        | 56%            |

### SEDENA

| CONCEPTO              | HOSPITAL MILITAR REGIONAL "CHILPANCINGO" |           |                |
|-----------------------|--|-----------|----------------|
|                       | NÚMERO                                   | OCUPACIÓN | % DE OCUPACIÓN |
| <b>CAMAS COVID</b>    | <b>30</b>                                | 0         | 0%             |
| <b>CAMAS NO COVID</b> | <b>0</b>                                 | 0         | 0%             |
| <b>TOTAL</b>          | <b>30</b>                                | 0         | 0%             |

### CONCENTRADO REGIONAL

### DELEGACIÓN DEL IMSS

| CONCEPTO              | NOMBRE: HGSZMF No.3 Chilpancingo |           |                |
|-----------------------|----------------------------------|-----------|----------------|
|                       | NÚMERO                           | OCUPACIÓN | % DE OCUPACIÓN |
| <b>CAMAS COVID</b>    | <b>11</b>                        | 9         | 82%            |
| <b>CAMAS NO COVID</b> | <b>11</b>                        | 8         | 73%            |
| <b>TOTAL</b>          | <b>22</b>                        | 17        | 77%            |

| CONCEPTO              | UNIDAD HOSPITALARIA 6/O. BATALLON DE INGENIEROS DE COMBATE. CHIPANCINGO |           |                |
|-----------------------|---|-----------|----------------|
|                       | NÚMERO  | OCUPACIÓN | % DE OCUPACIÓN |
| <b>CAMAS COVID</b>    | <b>30</b>   | 7         | 23%            |
| <b>CAMAS NO COVID</b> | <b>0</b>  | 0         | 0%             |
| <b>TOTAL</b>          | <b>30</b>   | 7         | 23%            |

| CONCEPTO              | CONCENTRADO REGIONAL |           |                |
|-----------------------|----------------------|-----------|----------------|
|                       | NÚMERO               | OCUPACIÓN | % DE OCUPACIÓN |
| <b>CAMAS COVID</b>    | <b>169</b>           | 72        | 43%            |
| <b>CAMAS NO COVID</b> | <b>159</b>           | 64        | 40%            |
| <b>TOTAL</b>          | <b>328</b>           | 136       | 41%            |

### DELEGACIÓN DEL ISSSTE

| CONCEPTO              | CHILPANCINGO DE LOS BRAVO |           |                |
|-----------------------|---------------------------|-----------|----------------|
|                       | NÚMERO                    | OCUPACIÓN | % DE OCUPACIÓN |
| <b>CAMAS COVID</b>    | <b>12</b>                 | 11        | 92%            |
| <b>CAMAS NO COVID</b> | <b>44</b>                 | 7         | 16%            |
| <b>TOTAL</b>          | <b>56</b>                 | 18        | 32%            |

| CONCEPTO              | HOSPITAL SEDENA INSABI, CHILAPA DE ÁLVAREZ |           |                |
|-----------------------|--|-----------|----------------|
|                       | NÚMERO                                     | OCUPACIÓN | % DE OCUPACIÓN |
| <b>CAMAS COVID</b>    | <b>50</b>                                  | 15        | 30%            |
| <b>CAMAS NO COVID</b> | <b>0</b>                                   | 0         | 0%             |
| <b>TOTAL</b>          | <b>50</b>                                  | 15        | 30%            |



## REGIÓN: MONTAÑA

**RIESGO  
MÁXIMO**

**126**

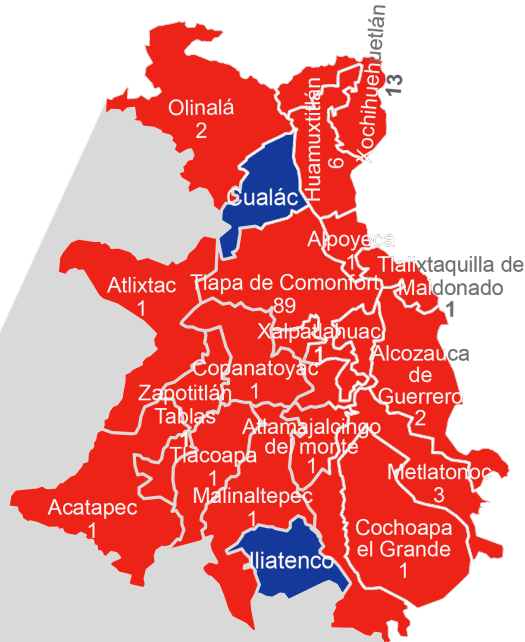
Total de casos  
CONFIRMADOS

**33**

Total de  
Defunciones

### CASOS COVID-19

| MUNICIPIO                   | REGIÓN: MONTAÑA |           |             |           |             |                   |
|-----------------------------|-----------------|-----------|-------------|-----------|-------------|-------------------|
|                             | POSITIVOS       | NEGATIVOS | SOSPECHOSOS | DEFUNCIÓN | RECUPERADOS | TOTAL DE ESTUDIOS |
| ACATEPEC                    | 1               | 1         | 1           |           |             | 3                 |
| ALCOZAUCA DE GUERRERO       | 2               | 2         | 2           | 1         | 1           | 6                 |
| ALPOYECA                    | 1               | 1         |             |           |             | 2                 |
| ATLAMAJALCINGO DEL MONTE    | 1               | 1         |             | 1         |             | 2                 |
| ATLIXTAC                    | 1               | 1         |             |           | 1           | 2                 |
| COCHOAPA EL GRANDE          | 1               | 1         |             |           | 1           | 2                 |
| COPANATOYAC                 | 1               | 1         |             |           | 1           | 2                 |
| CUALÁC                      |                 |           |             |           |             |                   |
| HUAMUXTILÁN                 | 6               | 3         |             | 4         | 1           | 9                 |
| ILIATENCO                   |                 | 1         |             |           |             | 1                 |
| MALINALTEPEC                | 1               | 2         |             |           | 1           | 3                 |
| METLATÓNOC                  | 3               | 1         |             |           | 3           | 4                 |
| OLINALÁ                     | 2               | 2         | 1           | 1         | 1           | 5                 |
| TLACOAPA                    | 1               | 2         | 1           |           | 1           | 4                 |
| TLALIXTAQUILLA DE MALDONADO | 1               |           | 1           | 1         |             | 2                 |
| TLAPA DE COMONFORT          | 89              | 45        | 25          | 19        | 60          | 159               |
| XALPATLÁHUAC                | 1               | 1         |             | 1         |             | 2                 |
| XOCHIHUEHUETLÁN             | 13              | 5         |             | 5         | 4           | 18                |
| ZAPOTITLÁN TABLAS           | 1               | 1         | 1           |           |             | 3                 |
| <b>TOTAL</b>                | <b>126</b>      | <b>71</b> | <b>32</b>   | <b>33</b> | <b>75</b>   | <b>229</b>        |



| Núm. | Descripción                            |
|------|--|
| 17   | Municipios con casos positivos         |
| 2    | Municipios vecinos sin contagio        |
| 0    | Municipios sin contagios, sin vecindad |





## REGIÓN: MONTAÑA (CAMAS COVID)

**RIESGO  
MÁXIMO**

### SECRETARÍA DE SALUD

| CONCEPTO              | H.G. DE TLAPA |           |                |
|-----------------------|---------------|-----------|----------------|
|                       | NÚMERO        | OCUPACIÓN | % DE OCUPACIÓN |
| <b>CAMAS COVID</b>    | <b>15</b>     | 7         | 47%            |
| <b>CAMAS NO COVID</b> | <b>30</b>     | 11        | 37%            |
| <b>TOTAL</b>          | <b>45</b>     | 18        | 40%            |



## REGIÓN: COSTA GRANDE

**RIESGO  
MÁXIMO**

**195**

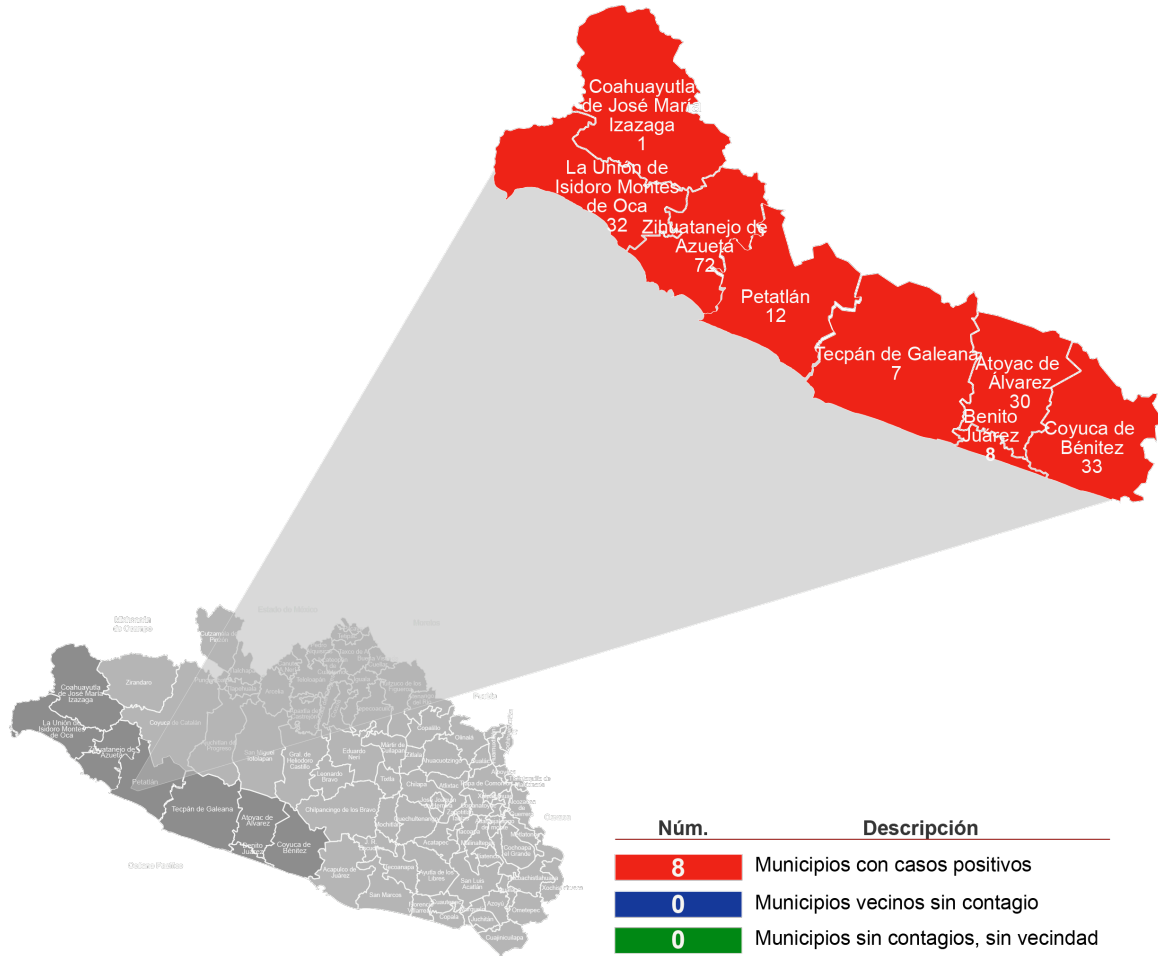
Total de casos  
CONFIRMADOS

**29**

Total de  
Defunciones

### CASOS COVID-19

| MUNICIPIO                         | REGIÓN: COSTA GRANDE |            |             |           |             |                   |
|-----------------------------------|----------------------|------------|-------------|-----------|-------------|-------------------|
|                                   | POSITIVOS            | NEGATIVOS  | SOSPECHOSOS | DEFUNCIÓN | RECUPERADOS | TOTAL DE ESTUDIOS |
| ATOYAC DE ÁLVAREZ                 | 30                   | 25         | 14          | 5         | 7           | 69                |
| BENITO JUÁREZ                     | 8                    | 7          | 3           |           | 5           | 18                |
| COAHUAYUTLA DE JOSÉ MARÍA IZAZAGA | 1                    | 1          |             | 1         |             | 2                 |
| COYUCA DE BENÍTEZ                 | 33                   | 15         | 4           | 10        | 12          | 52                |
| LA UNIÓN DE ISIDORO MONTES DE OCA | 32                   | 27         | 4           | 2         | 24          | 63                |
| PETATLÁN                          | 12                   | 15         | 5           |           | 5           | 32                |
| TÉCPAN DE GALEANA                 | 7                    | 7          | 3           | 2         | 2           | 17                |
| ZIHUATANEJO DE AZUETA             | 72                   | 63         | 52          | 9         | 31          | 187               |
| <b>TOTAL</b>                      | <b>195</b>           | <b>160</b> | <b>85</b>   | <b>29</b> | <b>86</b>   | <b>440</b>        |





## REGIÓN: COSTA GRANDE (CAMAS COVID)

**RIESGO  
MÁXIMO**

### SECRETARÍA DE SALUD

| CONCEPTO              | H.G. DE ZIHUATANEJO |           |                |
|-----------------------|---------------------|-----------|----------------|
|                       | NÚMERO              | OCUPACIÓN | % DE OCUPACIÓN |
| <b>CAMAS COVID</b>    | <b>18</b>           | 6         | 33%            |
| <b>CAMAS NO COVID</b> | <b>42</b>           | 15        | 36%            |
| <b>TOTAL</b>          | <b>60</b>           | 21        | 35%            |

### DELEGACIÓN DEL IMSS

| CONCEPTO              | NOMBRE: HGZMF No. 8 Zihuatanejo |           |                |
|-----------------------|---------------------------------|-----------|----------------|
|                       | NÚMERO                          | OCUPACIÓN | % DE OCUPACIÓN |
| <b>CAMAS COVID</b>    | <b>7</b>                        | 6         | 86%            |
| <b>CAMAS NO COVID</b> | <b>34</b>                       | 12        | 35%            |
| <b>TOTAL</b>          | <b>41</b>                       | 18        | 44%            |

### CONCENTRADO REGIONAL

| CONCEPTO              | CONCENTRADO REGIONAL |           |                |
|-----------------------|----------------------|-----------|----------------|
|                       | NÚMERO               | OCUPACIÓN | % DE OCUPACIÓN |
| <b>CAMAS COVID</b>    | <b>25</b>            | 12        | 48%            |
| <b>CAMAS NO COVID</b> | <b>76</b>            | 27        | 36%            |
| <b>TOTAL</b>          | <b>101</b>           | 39        | 39%            |





## REGIÓN: COSTA CHICA

**RIESGO  
MÁXIMO**

**134**

Total de casos  
CONFIRMADOS

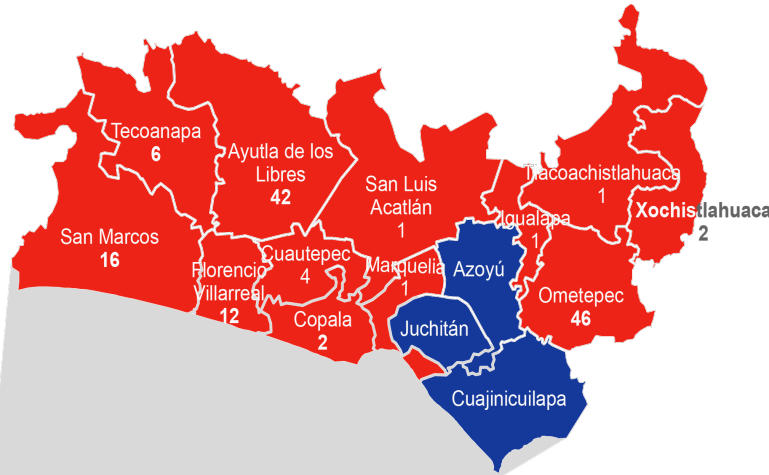
**16**

Total de  
Defunciones

### CASOS COVID-19

#### REGIÓN: COSTA CHICA

| MUNICIPIO            | REGIÓN: COSTA CHICA |            |             |           |             |                   |
|----------------------|---------------------|------------|-------------|-----------|-------------|-------------------|
|                      | POSITIVOS           | NEGATIVOS  | SOSPECHOSOS | DEFUNCIÓN | RECUPERADOS | TOTAL DE ESTUDIOS |
| AYUTLA DE LOS LIBRES | 42                  | 44         | 4           | 6         | 26          | 90                |
| AZOYÚ                |                     | 1          |             |           |             | 1                 |
| COPALA               | 2                   | 3          |             | 2         |             | 5                 |
| CUAUTEPEC            | 4                   |            |             |           |             | 2                 |
| CUAJINICUILAPA       |                     | 2          | 1           |           |             | 3                 |
| FLORENCIO VILLARREAL | 12                  | 3          |             |           | 4           | 15                |
| IGUALAPA             | 1                   | 3          | 2           |           | 1           | 6                 |
| JUCHITÁN             |                     | 1          |             |           |             | 1                 |
| MARQUELIA            | 1                   | 3          | 3           |           |             | 7                 |
| OMETEPEC             | 46                  | 29         | 10          | 6         | 22          | 85                |
| SAN LUIS ACATLÁN     | 1                   | 2          |             |           | 1           | 3                 |
| SAN MARCOS           | 16                  | 16         | 5           | 1         | 11          | 37                |
| TECOANAPA            | 6                   | 9          | 3           | 1         | 4           | 18                |
| TLACOACHISTLAHUACA   | 1                   | 5          |             |           | 1           | 6                 |
| XOCHISTLAHUACA       | 2                   | 2          |             |           | 2           | 4                 |
| <b>TOTAL</b>         | <b>134</b>          | <b>123</b> | <b>28</b>   | <b>16</b> | <b>72</b>   | <b>283</b>        |



| Núm. | Descripción                            |
|------|--|
| 12   | Municipios con casos positivos         |
| 3    | Municipios vecinos sin contagio        |
| 0    | Municipios sin contagios, sin vecindad |





**REGIÓN: COSTA CHICA (CAMAS COVID)**

**RIESGO  
MÁXIMO**

SECRETARÍA DE SALUD

| CONCEPTO              | H.G. DE OMETEPEC |           |                |
|-----------------------|------------------|-----------|----------------|
|                       | NÚMERO           | OCUPACIÓN | % DE OCUPACIÓN |
| <b>CAMAS COVID</b>    | <b>20</b>        | 10        | 50%            |
| <b>CAMAS NO COVID</b> | <b>20</b>        | 20        | 100%           |
| <b>TOTAL</b>          | <b>40</b>        | 30        | 75%            |



## REGIÓN: ACAPULCO

**RIESGO  
MÁXIMO**

**2,658**

Total de casos  
CONFIRMADOS

**406**

Total de  
Defunciones

### CASOS COVID-19

| MUNICIPIO          | REGIÓN: ACAPULCO |              |             |            |              |                   |
|--------------------|------------------|--------------|-------------|------------|--------------|-------------------|
|                    | POSITIVOS        | NEGATIVOS    | SOSPECHOSOS | DEFUNCIÓN  | RECUPERADOS  | TOTAL DE ESTUDIOS |
| ACAPULCO DE JUÁREZ | 2,658            | 1,456        | 555         | 406        | 1,823        | 4,671             |
| <b>TOTAL</b>       | <b>2,658</b>     | <b>1,456</b> | <b>555</b>  | <b>406</b> | <b>1,823</b> | <b>4,671</b>      |



| Núm.     | Descripción                            |
|----------|--|
| <b>1</b> | Municipios con casos positivos         |
| <b>0</b> | Municipios vecinos sin contagio        |
| <b>0</b> | Municipios sin contagios, sin vecindad |



## REGIÓN: ACAPULCO (CAMAS COVID)

**RIESGO  
MÁXIMO**

### SECRETARÍA DE SALUD

| CONCEPTO              | H.G. DE ACAPULCO |           |                |
|-----------------------|------------------|-----------|----------------|
|                       | NÚMERO           | OCUPACIÓN | % DE OCUPACIÓN |
| <b>CAMAS COVID</b>    | <b>77</b>        | 39        | 51%            |
| <b>CAMAS NO COVID</b> | <b>43</b>        | 21        | 49%            |
| <b>TOTAL</b>          | <b>120</b>       | 60        | 50%            |

| CONCEPTO              | H.G. DE RENACIMIENTO |           |                |
|-----------------------|----------------------|-----------|----------------|
|                       | NÚMERO               | OCUPACIÓN | % DE OCUPACIÓN |
| <b>CAMAS COVID</b>    | <b>35</b>            | 15        | 43%            |
| <b>CAMAS NO COVID</b> | <b>25</b>            | 10        | 40%            |
| <b>TOTAL</b>          | <b>60</b>            | 25        | 42%            |

### MARINA

| CONCEPTO              | HOSPITAL NAVAL ACAPULCO (CAMAS COVID) |           |                |
|-----------------------|---------------------------------------|-----------|----------------|
|                       | NÚMERO                                | OCUPACIÓN | % DE OCUPACIÓN |
| <b>CAMAS COVID</b>    | <b>16</b>                             | 15        | 94%            |
| <b>CAMAS NO COVID</b> | <b>24</b>                             | 8         | 33%            |
| <b>TOTAL</b>          | <b>40</b>                             | 23        | 58%            |

### DELEGACIÓN DEL IMSS

| CONCEPTO              | NOMBRE. HGR No. 1 Vicente Guerrero , Acapulco |           |                |
|-----------------------|---|-----------|----------------|
|                       | NÚMERO  | OCUPACIÓN | % DE OCUPACIÓN |
| <b>CAMAS COVID</b>    | <b>143</b>                                    | 79        | 55%            |
| <b>CAMAS NO COVID</b> | <b>188</b>                                    | 87        | 46%            |
| <b>TOTAL</b>          | <b>331</b>                                    | 166       | 50%            |

### DELEGACIÓN DEL ISSSTE

| CONCEPTO              | ACAPULCO DE JUÁREZ |           |                |
|-----------------------|--------------------|-----------|----------------|
|                       | NÚMERO             | OCUPACIÓN | % DE OCUPACIÓN |
| <b>CAMAS COVID</b>    | <b>29</b>          | 23        | 79%            |
| <b>CAMAS NO COVID</b> | <b>51</b>          | 16        | 31%            |
| <b>TOTAL</b>          | <b>80</b>          | 39        | 49%            |

### ACAPULCO SEDENA

| CONCEPTO              | ACAPULCO SEDENA |           |                |
|-----------------------|-----------------|-----------|----------------|
|                       | NÚMERO          | OCUPACIÓN | % DE OCUPACIÓN |
| <b>CAMAS COVID</b>    | <b>25</b>       | 20        | 80%            |
| <b>CAMAS NO COVID</b> | <b>0</b>        | 0         | 0%             |
| <b>TOTAL</b>          | <b>25</b>       | 20        | 80%            |

### CONCENTRADO REGIONAL

| CONCEPTO              | CONCENTRADO REGIONAL |           |                |
|-----------------------|----------------------|-----------|----------------|
|                       | NÚMERO               | OCUPACIÓN | % DE OCUPACIÓN |
| <b>CAMAS COVID</b>    | <b>325</b>           | 191       | 59%            |
| <b>CAMAS NO COVID</b> | <b>331</b>           | 142       | 43%            |
| <b>TOTAL</b>          | <b>656</b>           | 333       | 51%            |