



**GUERRERO**  
NOS NECESITA A TODOS



Secretaría  
**de Salud**



GOBIERNO DEL ESTADO DE  
**GUERRERO**  
2015 - 2021

**SEMÁFORO NARANJA**

**RIESGO  
ALTO**



**DE  
CONTAGIO**

**SECRETARÍA DE SALUD**  
**REGIONES DEL ESTADO DE GUERRERO**

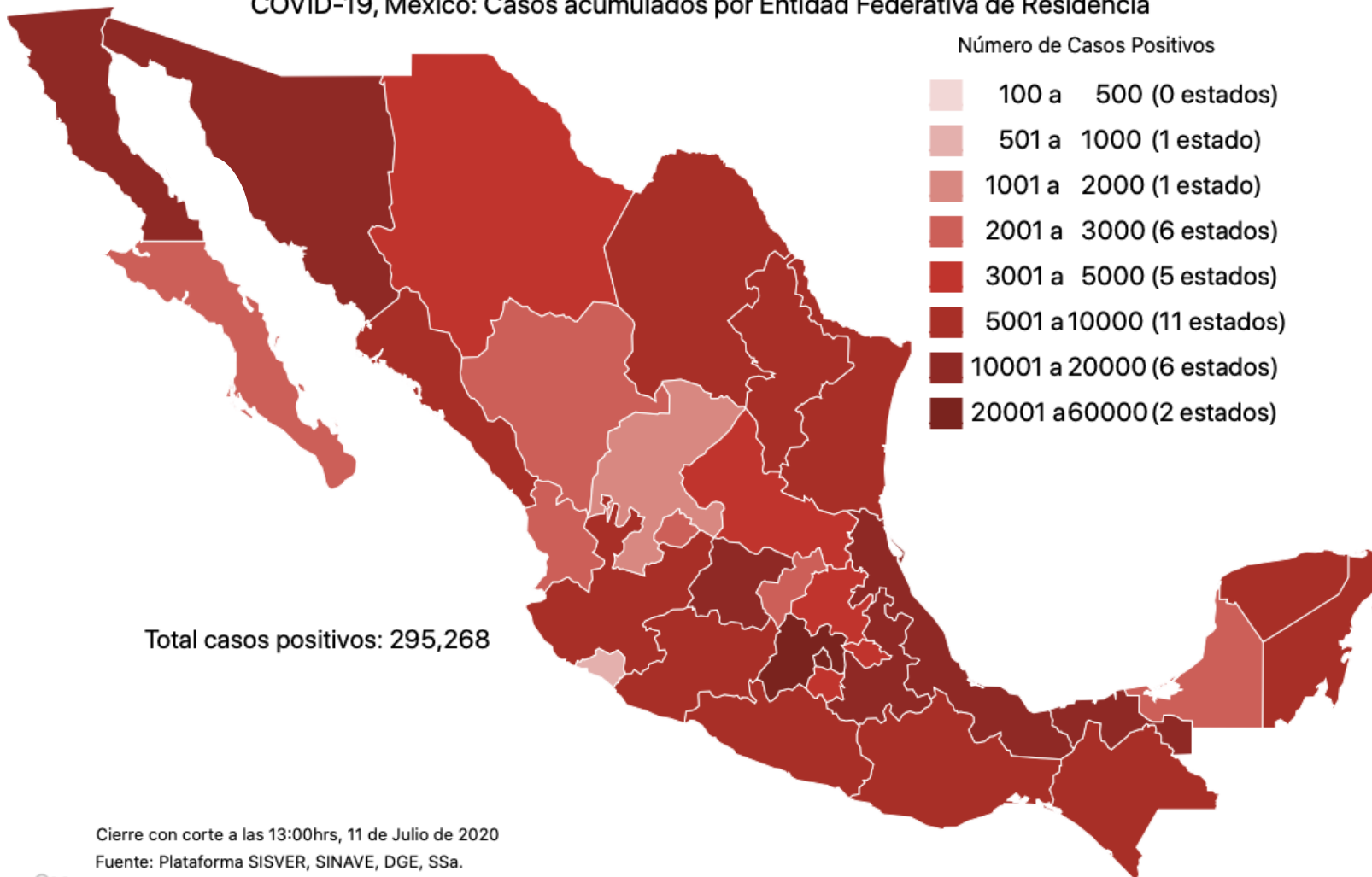
**12 DE JULIO DE 2020**



# PANORAMA NACIONAL (11-jul-2020)

**RIESGO ALTO**

COVID-19, México: Casos acumulados por Entidad Federativa de Residencia



**295,268**

Confirmados

**78,393**

Sospechosos

**350,007**

Negativos

**34,730**

Defunciones

**723,668**

Personas estudiadas

**30,682**

Activos





**GUERRERO**  
NOS NECESITA A TODOS



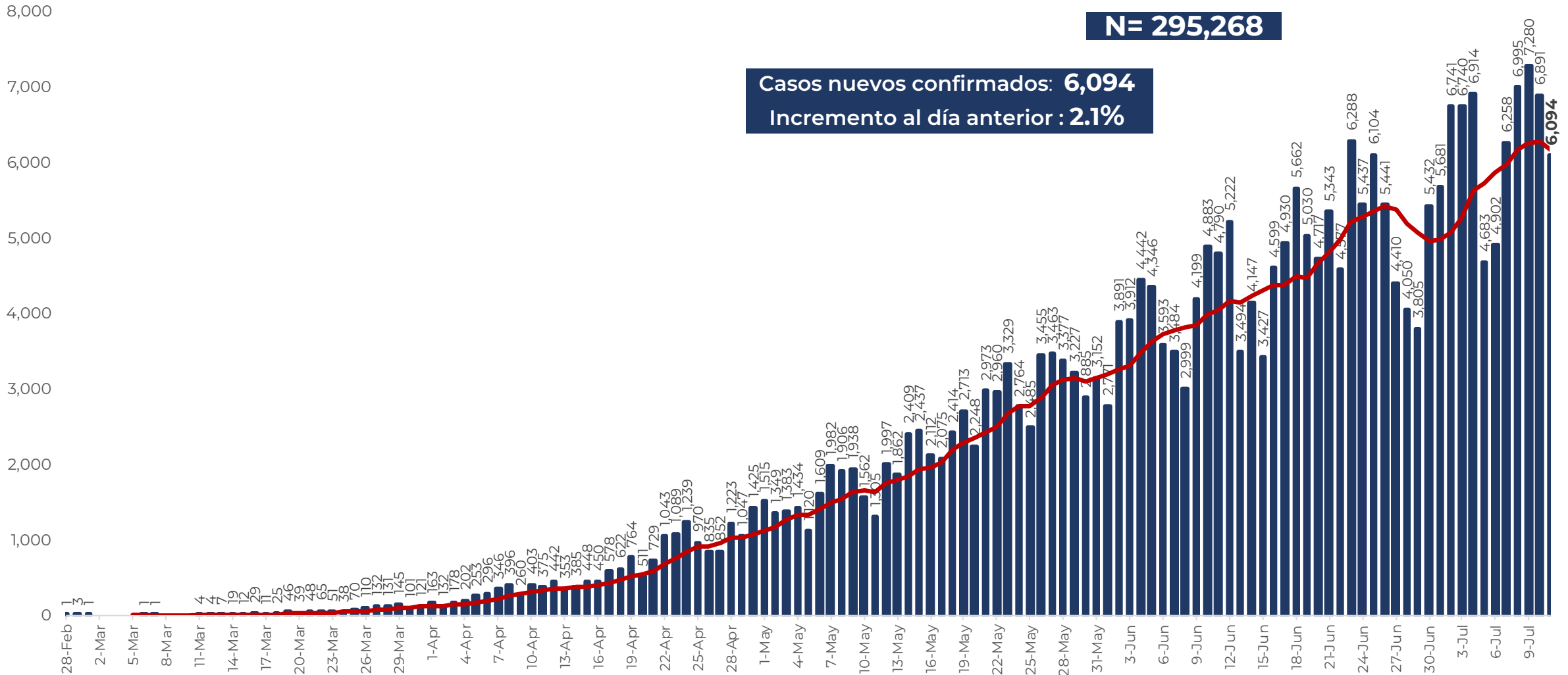
Secretaría  
**de Salud**



GOBIERNO DEL ESTADO DE  
**GUERRERO**  
2015 - 2021

**RIESGO  
ALTO**

## EVOLUCIÓN DE CASOS NUEVOS NIVEL NACIONAL (10-Jul-2020)





**GUERRERO**  
NOS NECESITA A TODOS



Secretaría  
**de Salud**



GOBIERNO DEL ESTADO DE  
**GUERRERO**  
2015 - 2021

## SEMÁFORO DE RIESGO EPIDÉMICO para (SEMANA 28) 11 de jul, 2020

**RIESGO  
ALTO**



17 estados

15 estados

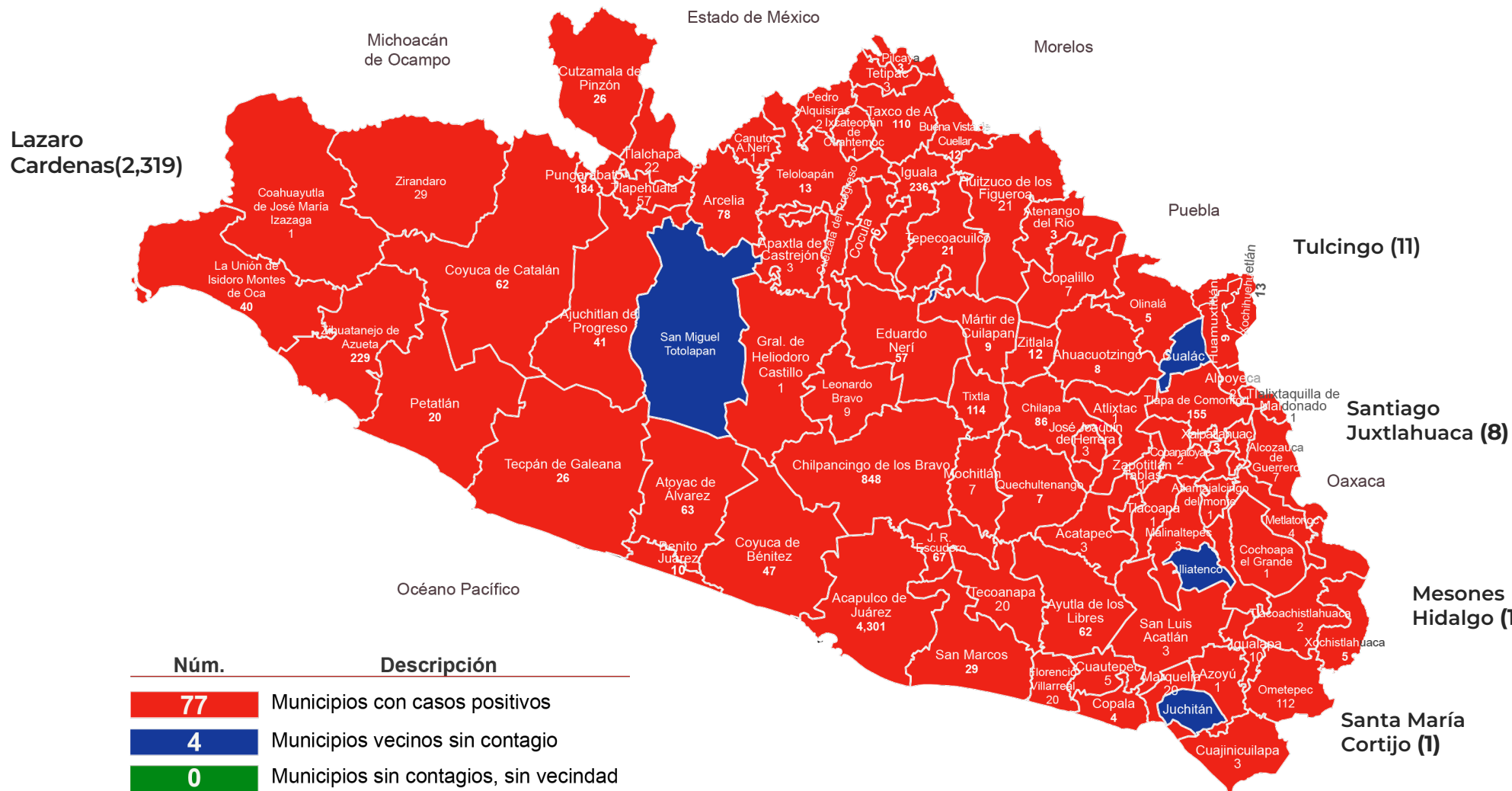
Nivel de riesgo  
epidémico





## PANORAMA ESTATAL (12-jul-2020)

**RIESGO  
ALTO**



**7,415**

Total de casos CONFIRMADOS

**1,976**

Total de casos SOSPECHOSOS

**4,506**

Total de casos NEGATIVOS

**1,089**

Total de DEFUNCIONES

**13,897**

Total de estudios realizados

**5,187**

Total de Recuperados

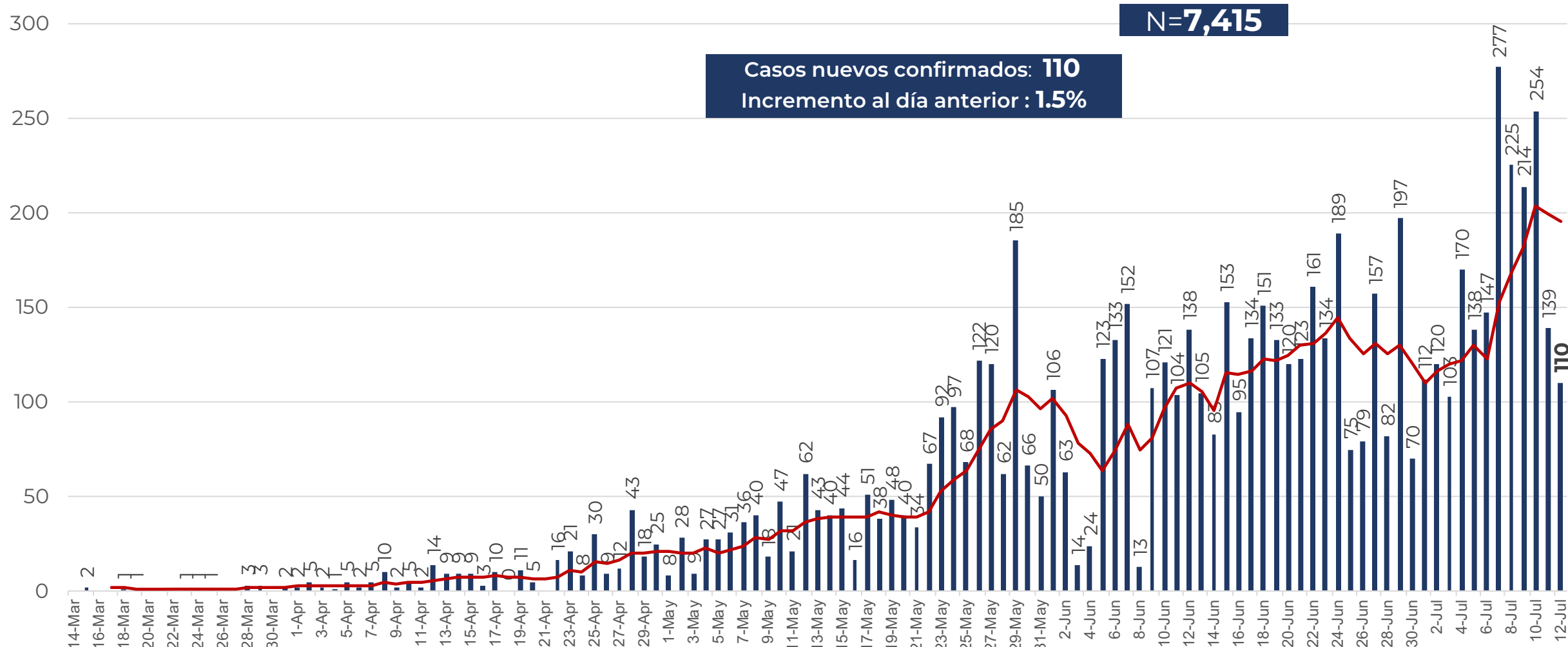
**864**

Total de Casos activos



**RIESGO  
ALTO**

## DETECCIÓN DE CASOS NUEVOS

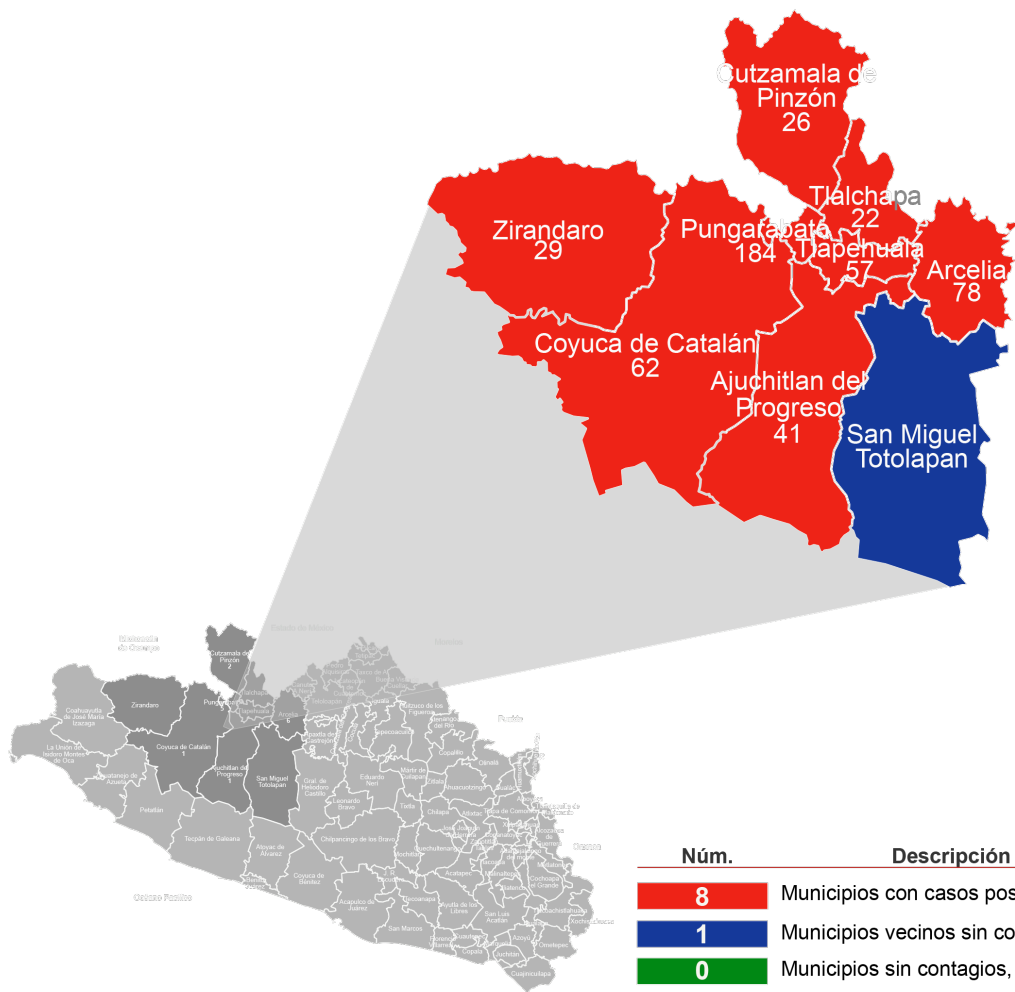


FUENTE: SINAVE/DGE/SS: Sistema de Vigilancia Epidemiológica de COVID-19 corte de las 20:00 hrs. al 11 de julio del 2020.



## REGIÓN: TIERRA CALIENTE

**RIESGO  
ALTO**



**499**

Total de casos  
CONFIRMADOS

**63**

Total de  
Defunciones

### CASOS COVID-19

MUNICIPIO	REGIÓN: TIERRA CALIENTE					
	POSITIVOS	NEGATIVOS	SOSPECHOSOS	DEFUNCIÓN	RECUPERADOS	TOTAL DE ESTUDIOS
AJUCHITLÁN DEL PROGRESO	41	28	22	4	33	91
ARCELIA	78	67	23	6	59	168
COYUCA DE CATALÁN	62	31	12	11	43	105
CUTZAMALA DE PINZÓN	26	5	2	7	15	33
PUNGARABATO	184	82	53	28	146	319
SAN MIGUEL TOTOLAPAN		2				2
TLAPEHUALA	57	24	22	4	41	103
TLALCHAPA	22	8	4	3	18	34
ZIRANDARO	29	19	9		26	57
<b>TOTAL</b>	<b>499</b>	<b>266</b>	<b>147</b>	<b>63</b>	<b>381</b>	<b>912</b>



## REGIÓN: TIERRA CALIENTE (CAMAS COVID)

**RIESGO  
ALTO**

### SECRETARÍA DE SALUD

CONCEPTO	HG. DE COYUCA DE CATALAN		
	NÚMERO	OCUPACIÓN	% DE OCUPACIÓN
<b>CAMAS COVID</b>	<b>40</b>	11	28%
<b>CAMAS NO COVID</b>	<b>20</b>	4	20%
<b>TOTAL</b>	<b>60</b>	15	25%





## REGIÓN: NORTE

**RIESGO  
ALTO**

**443**

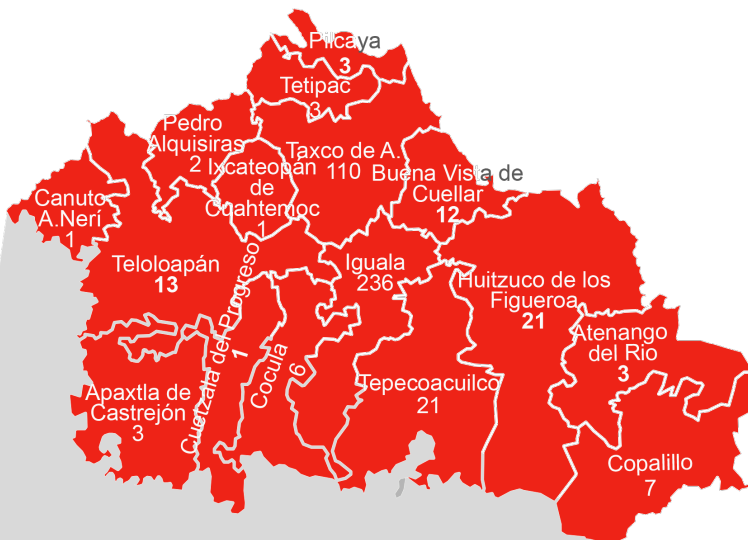
Total de casos  
CONFIRMADOS

**148**

Total de  
Defunciones

### CASOS COVID-19

MUNICIPIO	REGIÓN: NORTE					
	POSITIVOS	NEGATIVOS	SOSPECHOSOS	DEFUNCIÓN	RECUPERADOS	TOTAL DE ESTUDIOS
APAXTLA	3	4			3	7
ATENANGO DEL RIO	3	2		2	1	5
BUENAVISTA DE CUELLAR	12	13	5	3	9	30
COCULA	6	8	2	4	2	16
COPALILLO	7	1		1	6	8
CUETZALA DEL PROGRESO	1	1	1		1	3
HUITZUCO DE LOS FIGUEROA	21	25	5	8	12	51
IGUALA DE LA INDEPENDENCIA	236	195	57	84	136	488
GENERAL CANUTO A. NERI	1				1	1
IXCATEOPAN DE CUAUHTÉMOC	1	2			1	3
PEDRO A. ALQUISIRAS	2			2		2
PILCAYA	3	2		1	2	5
TAXCO DE ALARCÓN	110	91	11	36	63	212
TELOLOAPAN	13	13	2		11	28
TEPECOACUILCO DE TRUJANO	21	16	2	6	14	39
TETIPAC	3	3		1		6
<b>TOTAL</b>	<b>443</b>	<b>376</b>	<b>85</b>	<b>148</b>	<b>262</b>	<b>904</b>



Núm.	Descripción
16	Municipios con casos positivos
0	Municipios vecinos sin contagio
0	Municipios sin contagios, sin vecindad



**RIESGO  
ALTO**

**REGIÓN: NORTE (CAMAS COVID)**

**SECRETARÍA DE SALUD**

CONCEPTO	H.G. DE IGUALA (SSA)		
	NÚMERO	OCUPACIÓN	% DE OCUPACIÓN
<b>CAMAS COVID</b>	<b>24</b>	1	4%
<b>CAMAS NO COVID</b>	<b>66</b>	17	26%
<b>TOTAL</b>	<b>90</b>	18	20%

CONCEPTO	HG. DE TAXCO DE ALARCÓN (SSA)		
	NÚMERO	OCUPACIÓN	% DE OCUPACIÓN
<b>CAMAS COVID</b>	<b>14</b>	7	50%
<b>CAMAS NO COVID</b>	<b>46</b>	20	43%
<b>TOTAL</b>	<b>60</b>	27	45%

**DELEGACIÓN DEL ISSSTE**

CONCEPTO	IGUALA DE LA INDEPENDENCIA		
	NÚMERO	OCUPACIÓN	% DE OCUPACIÓN
<b>CAMAS COVID</b>	<b>12</b>	4	33%
<b>CAMAS NO COVID</b>	<b>48</b>	5	10%
<b>TOTAL</b>	<b>60</b>	9	15%

**DELEGACIÓN DEL IMSS**

CONCEPTO	NOMBRE: Iguala de la Independencia		
	NÚMERO	OCUPACIÓN	% DE OCUPACIÓN
<b>CAMAS COVID</b>	<b>12</b>	4	33%
<b>CAMAS NO COVID</b>	<b>23</b>	21	91%
<b>TOTAL</b>	<b>35</b>	25	71%

CONCEPTO	NOMBRE: Taxco de Alarcón		
	NÚMERO	OCUPACIÓN	% DE OCUPACIÓN
<b>CAMAS COVID</b>	<b>8</b>	3	38%
<b>CAMAS NO COVID</b>	<b>10</b>	10	100%
<b>TOTAL</b>	<b>18</b>	13	72%

**UNIDAD COVID MUNICIPAL IGUALA**

CONCEPTO	UNIDAD COVID MUNICIPAL IGUALA		
	NÚMERO	OCUPACIÓN	% DE OCUPACIÓN
<b>CAMAS COVID</b>	<b>37</b>	5	14%
<b>CAMAS NO COVID</b>	<b>0</b>	0	0%
<b>TOTAL</b>	<b>37</b>	5	14%

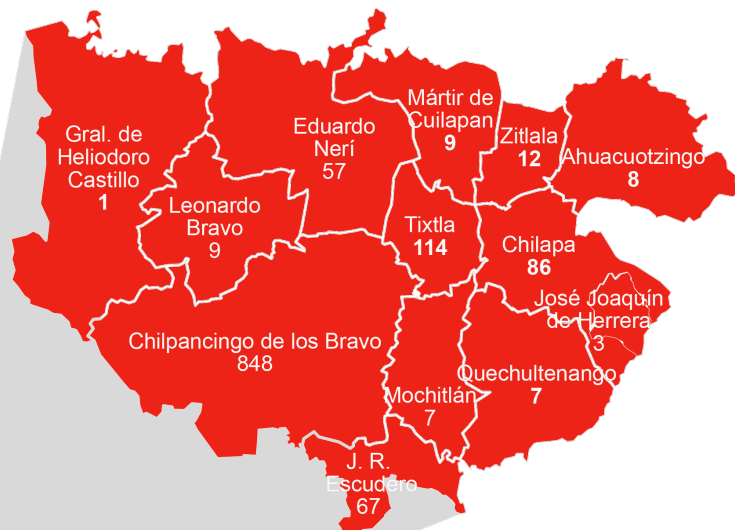
**CONCENTRADO REGIONAL**

CONCEPTO	CONCENTRADO REGIONAL		
	NÚMERO	OCUPACIÓN	% DE OCUPACIÓN
<b>CAMAS COVID</b>	<b>107</b>	24	22%
<b>CAMAS NO COVID</b>	<b>193</b>	73	38%
<b>TOTAL</b>	<b>300</b>	97	32%



## REGIÓN: CENTRO

**RIESGO  
ALTO**



Núm.	Descripción
13	Municipios con casos positivos
0	Municipios vecinos sin contagio
0	Municipios sin contagios, sin vecindad

**1,228**

Total de casos  
CONFIRMADOS

**154**

Total de  
Defunciones

### CASOS COVID-19

MUNICIPIO	REGIÓN: CENTRO					
	POSITIVOS	NEGATIVOS	SOSPECHOSOS	DEFUNCIÓN	RECUPERADOS	TOTAL DE ESTUDIOS
AHUACUOTZINGO	8	9	2	1	5	19
CHILAPA DE ÁLVAREZ	86	36	17	14	55	139
CHILPANCINGO DE LOS BRAVO	848	597	657	109	547	2102
EDUARDO NERI	57	41	22	15	40	120
GENERAL HELIODORO CASTILLO	1	7	2	1		10
JOSÉ JOAQUÍN DE HERRERA	3	3	1		3	7
JUAN R. ESCUDERO	67	37	5	2	58	109
LEONARDO BRAVO	9	3	8		6	20
MÁRTIR DE CUILAPAN	9	5	4	3	5	18
MOCHITLÁN	7	4	1	2	5	12
QUECHULTENANGO	7	1	3	1	4	11
TIXTLA DE GUERRERO	114	68	20	6	87	202
ZITLALA	12	10	3		9	25
<b>TOTAL</b>	<b>1,228</b>	<b>821</b>	<b>745</b>	<b>154</b>	<b>824</b>	<b>2,794</b>



## REGIÓN: CENTRO (CAMAS COVID)

**RIESGO  
ALTO**

### SECRETARÍA DE SALUD

CONCEPTO	H.G. DE CHILPANCINGO		
	NÚMERO	OCUPACIÓN	% DE OCUPACIÓN
<b>CAMAS COVID</b>	<b>61</b>	21	34%
<b>CAMAS NO COVID</b>	<b>104</b>	43	41%
<b>TOTAL</b>	<b>165</b>	64	39%

### SEDENA

CONCEPTO	HOSPITAL MILITAR REGIONAL "CHILPANCINGO"		
	NÚMERO	OCUPACIÓN	% DE OCUPACIÓN
<b>CAMAS COVID</b>	<b>30</b>	6	20%
<b>CAMAS NO COVID</b>	<b>0</b>	0	0%
<b>TOTAL</b>	<b>30</b>	6	20%

### CONCENTRADO REGIONAL

### DELEGACIÓN DEL IMSS

CONCEPTO	NOMBRE: HGSZMF No.3 Chilpancingo		
	NÚMERO	OCUPACIÓN	% DE OCUPACIÓN
<b>CAMAS COVID</b>	<b>14</b>	7	50%
<b>CAMAS NO COVID</b>	<b>11</b>	7	64%
<b>TOTAL</b>	<b>25</b>	14	56%

CONCEPTO	UNIDAD HOSPITALARIA 6/O. BATALLON DE INGENIEROS DE COMBATE, CHIPANCINGO		
	NÚMERO	OCUPACIÓN	% DE OCUPACIÓN
<b>CAMAS COVID</b>	<b>30</b>	6	20%
<b>CAMAS NO COVID</b>	<b>0</b>	0	0%
<b>TOTAL</b>	<b>30</b>	6	20%

CONCEPTO	CONCENTRADO REGIONAL		
	NÚMERO	OCUPACIÓN	% DE OCUPACIÓN
<b>CAMAS COVID</b>	<b>197</b>	65	33%
<b>CAMAS NO COVID</b>	<b>159</b>	69	43%
<b>TOTAL</b>	<b>356</b>	134	38%

### DELEGACIÓN DEL ISSSTE

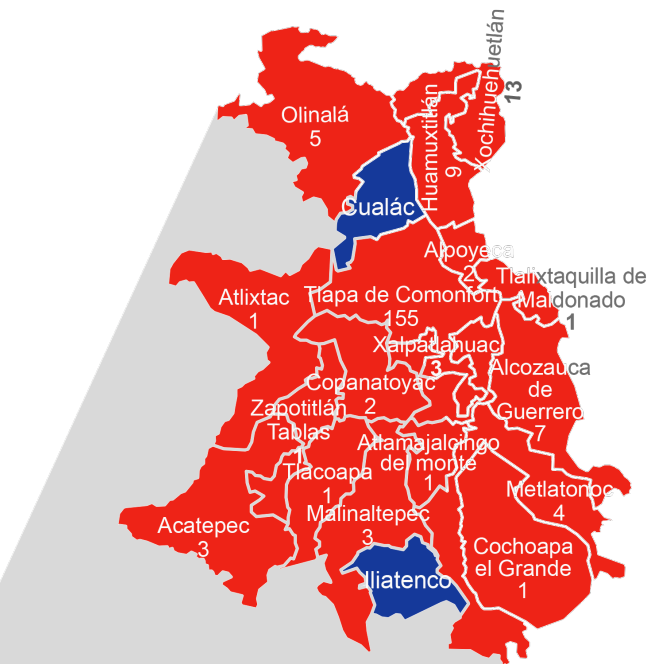
CONCEPTO	CHILPANCINGO DE LOS BRAVO		
	NÚMERO	OCUPACIÓN	% DE OCUPACIÓN
<b>CAMAS COVID</b>	<b>12</b>	10	83%
<b>CAMAS NO COVID</b>	<b>44</b>	19	43%
<b>TOTAL</b>	<b>56</b>	29	52%

CONCEPTO	HOSPITAL SEDENA INSABI, CHILAPA DE ÁLVAREZ		
	NÚMERO	OCUPACIÓN	% DE OCUPACIÓN
<b>CAMAS COVID</b>	<b>50</b>	15	30%
<b>CAMAS NO COVID</b>	<b>0</b>	0	0%
<b>TOTAL</b>	<b>50</b>	15	30%



## REGIÓN: MONTAÑA

**RIESGO  
ALTO**



Núm.	Descripción
17	Municipios con casos positivos
2	Municipios vecinos sin contagio
0	Municipios sin contagios, sin vecindad

**212**

Total de casos  
CONFIRMADOS

**51**

Total de  
Defunciones

### CASOS COVID-19

MUNICIPIO	REGIÓN: MONTAÑA					
	POSITIVOS	NEGATIVOS	SOSPECHOSOS	DEFUNCIÓN	RECUPERADOS	TOTAL DE ESTUDIOS
ACATEPEC	3	1	1	1	1	5
ALCOZAUCA DE GUERRERO	7	2	1	2	4	10
ALPOYECA	2	1	3	1		6
ATLAMAJALCINGO DEL MONTE	1	1		1		2
ATLIXTAC	1	2			1	3
COCHOAPA EL GRANDE	1	1			1	2
COPANAToyAC	2	1			1	3
CUALÁC						
HUAMUXTITLÁN	9	6	1	4	4	16
ILIATENCO		1				1
MALINALTEPEC	3	2	3		3	8
METLATÓNOC	4	1			4	5
OLINALÁ	5	3		1	2	8
TLACOAPA	1	2	1		1	4
TLALIXTAQUILLA DE MALDONADO	1		1	1		2
TLAPA DE COMONFORT	155	57	16	34	104	228
XALPATLÁHUAC	3	1	1	1	2	5
XOCHIHUEHUETLÁN	13	6		5	4	19
ZAPOTITLÁN TABLAS	1	3			1	4
<b>TOTAL</b>	<b>212</b>	<b>91</b>	<b>28</b>	<b>51</b>	<b>133</b>	<b>331</b>



## REGIÓN: MONTAÑA (CAMAS COVID)

**RIESGO  
ALTO**

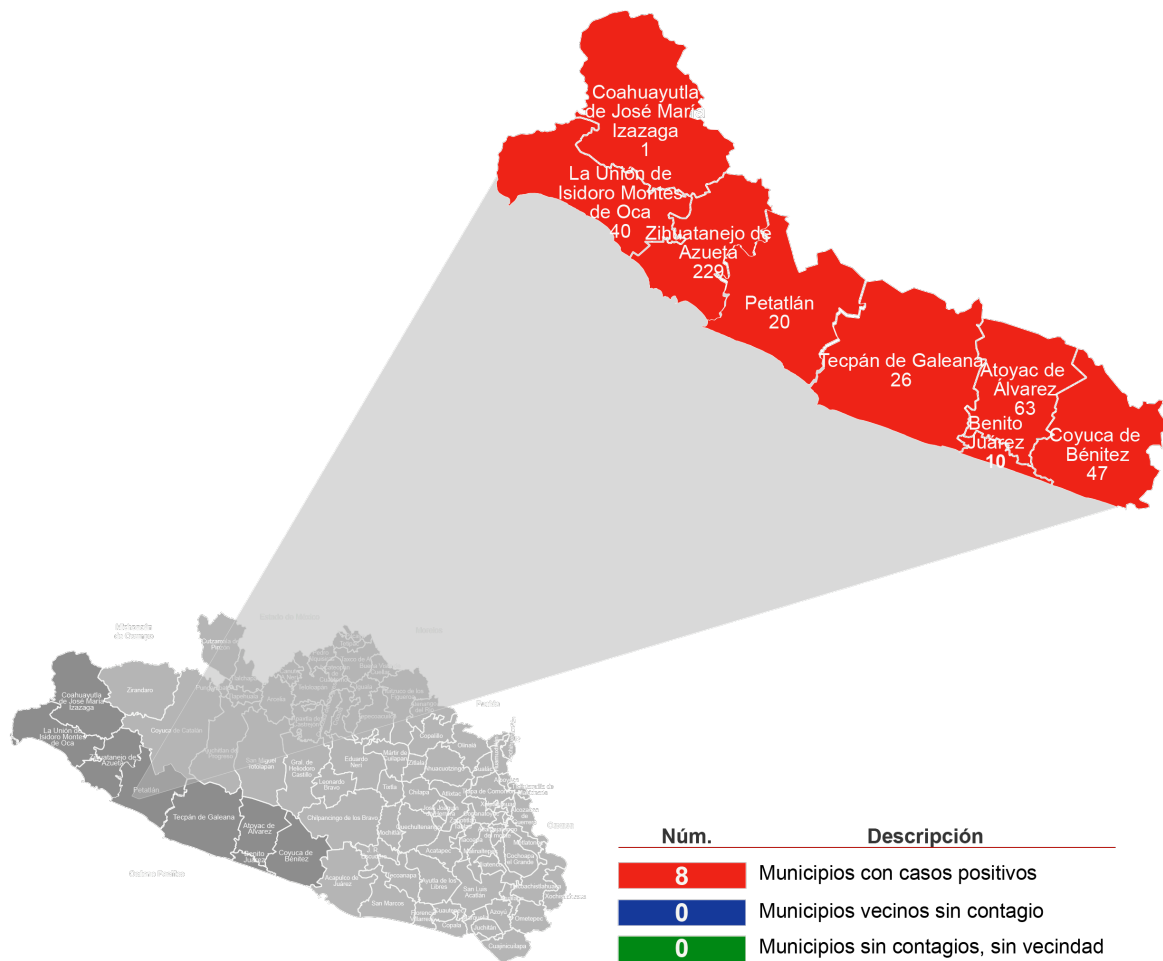
### SECRETARÍA DE SALUD

CONCEPTO	H.G. DE TLAPA		
	NÚMERO	OCUPACIÓN	% DE OCUPACIÓN
<b>CAMAS COVID</b>	<b>15</b>	9	60%
<b>CAMAS NO COVID</b>	<b>30</b>	16	53%
<b>TOTAL</b>	<b>45</b>	25	56%



## REGIÓN: COSTA GRANDE

**RIESGO  
ALTO**



**436**

Total de casos  
CONFIRMADOS

**60**

Total de  
Defunciones

### CASOS COVID-19

MUNICIPIO	REGIÓN: COSTA GRANDE					
	POSITIVOS	NEGATIVOS	SOSPECHOSOS	DEFUNCIÓN	RECUPERADOS	TOTAL DE ESTUDIOS
ATOYAC DE ÁLVAREZ	63	39	16	9	31	118
BENITO JUÁREZ	10	8	4		7	22
COAHUAYUTLA DE JOSÉ MARÍA IZAZAGA	1	3		1		4
COYUCA DE BENÍTEZ	47	21	7	11	27	75
LA UNIÓN DE ISIDORO MONTES DE OCA	40	30	4	2	32	74
PETATLÁN	20	19	15	2	17	54
TÉCPAN DE GALEANA	26	15	7	4	10	48
ZIHUATANEJO DE AZUETA	229	132	83	31	140	444
<b>TOTAL</b>	<b>436</b>	<b>267</b>	<b>136</b>	<b>60</b>	<b>264</b>	<b>839</b>



## REGIÓN: COSTA GRANDE (CAMAS COVID)

**RIESGO  
ALTO**

### SECRETARÍA DE SALUD

CONCEPTO	H.G. DE ZIHUATANEJO		
	NÚMERO	OCUPACIÓN	% DE OCUPACIÓN
<b>CAMAS COVID</b>	<b>43</b>	17	40%
<b>CAMAS NO COVID</b>	<b>42</b>	14	33%
<b>TOTAL</b>	<b>85</b>	31	36%

### DELEGACIÓN DEL IMSS

CONCEPTO	NOMBRE: HGZMF No. 8 Zihuatanejo		
	NÚMERO	OCUPACIÓN	% DE OCUPACIÓN
<b>CAMAS COVID</b>	<b>12</b>	12	100%
<b>CAMAS NO COVID</b>	<b>34</b>	11	32%
<b>TOTAL</b>	<b>46</b>	23	50%

### CONCENTRADO REGIONAL

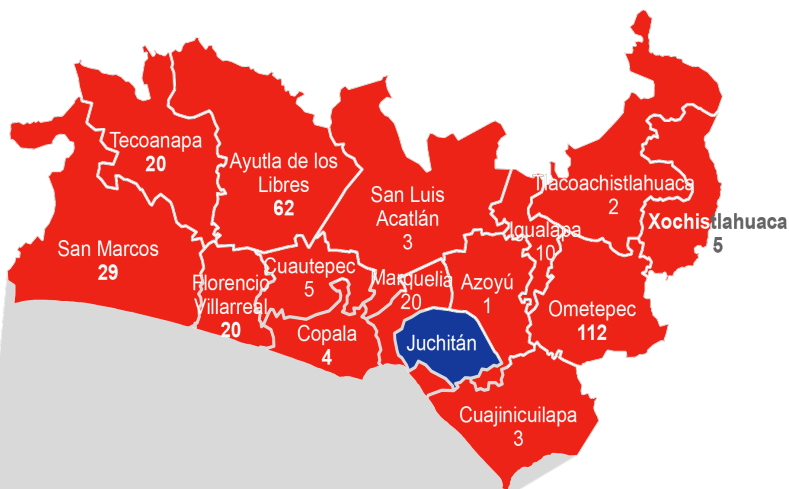
CONCEPTO	CONCENTRADO REGIONAL		
	NÚMERO	OCUPACIÓN	% DE OCUPACIÓN
<b>CAMAS COVID</b>	<b>55</b>	29	53%
<b>CAMAS NO COVID</b>	<b>76</b>	25	33%
<b>TOTAL</b>	<b>131</b>	54	41%





## REGIÓN: COSTA CHICA

**RIESGO  
ALTO**



Núm.	Descripción
14	Municipios con casos positivos
1	Municipios vecinos sin contagio
0	Municipios sin contagios, sin vecindad

**296**

Total de casos  
CONFIRMADOS

**37**

Total de  
Defunciones

### CASOS COVID-19

MUNICIPIO	REGIÓN: COSTA CHICA					
	POSITIVOS	NEGATIVOS	SOSPECHOSOS	DEFUNCIÓN	RECUPERADOS	TOTAL DE ESTUDIOS
AYUTLA DE LOS LIBRES	62	63	6	9	42	131
AZOYÚ	1	1	1	1		3
COPALA	4	4		2	3	8
CUAUTEPEC	5			1	3	5
CUAJINICUILAPA	3	3	3	1	2	9
FLORENCIO VILLARREAL	20	5	2	1	14	27
IGUALAPA	10	5	5	4	2	20
JUCHITÁN		1	1			2
MARQUELIA	20	5	5	2	13	30
OMETEPEC	112	46	25	9	76	183
SAN LUIS ACATLÁN	3	3	1		1	7
SAN MARCOS	29	23	3	4	22	55
TECOANAPA	20	18	9	2	11	47
TLACOACHISTLAHUACA	2	6		1	1	8
XOCHISTLAHUACA	5	4			4	9
<b>TOTAL</b>	<b>296</b>	<b>187</b>	<b>61</b>	<b>37</b>	<b>194</b>	<b>544</b>



## REGIÓN: COSTA CHICA (CAMAS COVID)

**RIESGO  
ALTO**

### SECRETARÍA DE SALUD

CONCEPTO	H.G. DE OMETEPEC		
	NÚMERO	OCUPACIÓN	% DE OCUPACIÓN
<b>CAMAS COVID</b>	<b>20</b>	8	40%
<b>CAMAS NO COVID</b>	<b>20</b>	17	85%
<b>TOTAL</b>	<b>40</b>	25	63%



## REGIÓN: ACAPULCO

**RIESGO  
ALTO**



**4,301**

Total de casos  
CONFIRMADOS

**576**

Total de  
Defunciones

### CASOS COVID-19

MUNICIPIO	REGIÓN: ACAPULCO					
	POSITIVOS	NEGATIVOS	SOSPECHOSOS	DEFUNCIÓN	RECUPERADOS	TOTAL DE ESTUDIOS
ACAPULCO DE JUÁREZ	4,301	2,498	774	576	3,129	7,573
<b>TOTAL</b>	<b>4,301</b>	<b>2,498</b>	<b>774</b>	<b>576</b>	<b>3,129</b>	<b>7,573</b>



Núm. Descripción

<b>1</b>	Municipios con casos positivos
<b>0</b>	Municipios vecinos sin contagio
<b>0</b>	Municipios sin contagios, sin vecindad



**RIESGO  
ALTO**

**REGIÓN: ACAPULCO (CAMAS COVID)**

**SECRETARÍA DE SALUD**

CONCEPTO	H.G. DE ACAPULCO		
	NÚMERO	OCUPACIÓN	% DE OCUPACIÓN
<b>CAMAS COVID</b>	<b>77</b>	26	34%
<b>CAMAS NO COVID</b>	<b>43</b>	20	47%
<b>TOTAL</b>	<b>120</b>	46	38%

CONCEPTO	H.G. DE RENACIMIENTO		
	NÚMERO	OCUPACIÓN	% DE OCUPACIÓN
<b>CAMAS COVID</b>	<b>45</b>	18	40%
<b>CAMAS NO COVID</b>	<b>25</b>	15	60%
<b>TOTAL</b>	<b>70</b>	33	47%

**MARINA**

CONCEPTO	HOSPITAL NAVAL ACAPULCO (CAMAS COVID)		
	NÚMERO	OCUPACIÓN	% DE OCUPACIÓN
<b>CAMAS COVID</b>	<b>16</b>	15	94%
<b>CAMAS NO COVID</b>	<b>24</b>	5	21%
<b>TOTAL</b>	<b>40</b>	20	50%

**DELEGACIÓN DEL IMSS**

CONCEPTO	NOMBRE. HGR No. 1 Vicente Guerrero , Acapulco		
	NÚMERO	OCUPACIÓN	% DE OCUPACIÓN
<b>CAMAS COVID</b>	<b>143</b>	63	44%
<b>CAMAS NO COVID</b>	<b>188</b>	126	67%
<b>TOTAL</b>	<b>331</b>	189	57%

**DELEGACIÓN DEL ISSSTE**

CONCEPTO	ACAPULCO DE JUÁREZ		
	NÚMERO	OCUPACIÓN	% DE OCUPACIÓN
<b>CAMAS COVID</b>	<b>29</b>	28	97%
<b>CAMAS NO COVID</b>	<b>51</b>	13	25%
<b>TOTAL</b>	<b>80</b>	41	51%

**ACAPULCO SEDENA**

CONCEPTO	ACAPULCO SEDENA		
	NÚMERO	OCUPACIÓN	% DE OCUPACIÓN
<b>CAMAS COVID</b>	<b>25</b>	14	56%
<b>CAMAS NO COVID</b>	<b>0</b>	0	0%
<b>TOTAL</b>	<b>25</b>	14	56%

**CRIT GUERRERO**

CONCEPTO	CRIT GUERRERO		
	NÚMERO	OCUPACIÓN	% DE OCUPACIÓN
<b>CAMAS COVID</b>	<b>43</b>	0	0%
<b>CAMAS NO COVID</b>	<b>0</b>	0	0%
<b>TOTAL</b>	<b>43</b>	0	0%

**CONCENTRADO REGIONAL**

CONCEPTO	CONCENTRADO REGIONAL		
	NÚMERO	OCUPACIÓN	% DE OCUPACIÓN
<b>CAMAS COVID</b>	<b>378</b>	164	43%
<b>CAMAS NO COVID</b>	<b>331</b>	179	54%
<b>TOTAL</b>	<b>709</b>	343	48%

**CONCENTRADO REGIONAL**



## CONCENTRADO SECTORIAL DE HOSPITALIZACIÓN

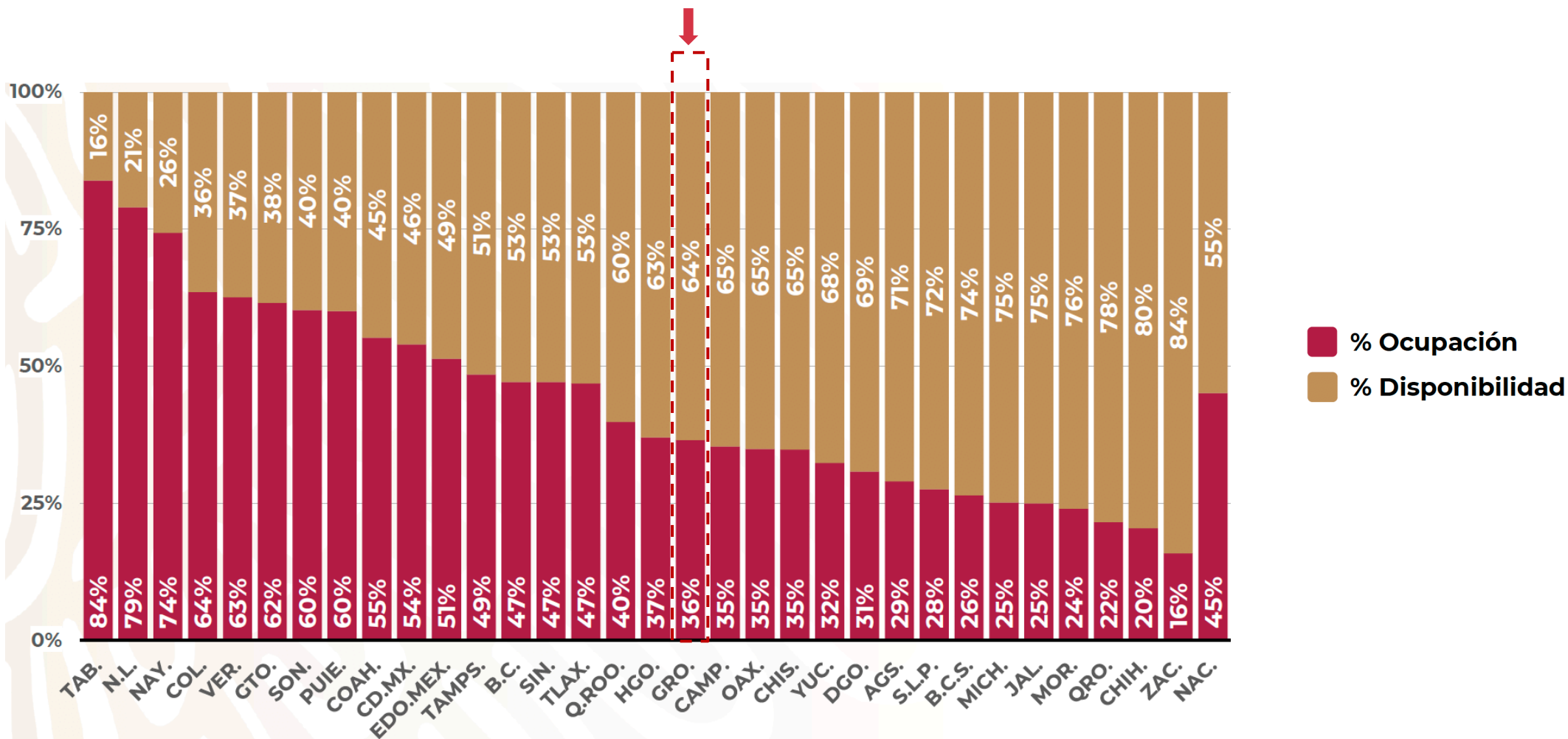
**RIESGO  
ALTO**

Sector	COVID			No COVID		
	Camas	Ocupación	%	Camas	Ocupación	%
SEMAR	16	15	93.8%	24	5	20.8%
ISSSTE	53	42	79.2%	143	37	0.0%
IMSS	189	88	46.6%	266	175	65.8%
SSA	419	123	29.4%	396	166	41.9%
SEDENA	135	41	30.4%	0	0	0.0%
<b>Total</b>	<b>812</b>	<b>309</b>	<b>38.1%</b>	<b>829</b>	<b>383</b>	<b>46.2%</b>



**RIESGO  
ALTO**

**DISPONIBILIDAD CAMAS HOSPITALIZACIÓN GENERAL (11-jul-2020)**





**RIESGO  
ALTO**

## DISPONIBILIDAD CAMAS CON VENTILADOR (11-jul-2020)

