



GUERRERO
NOS NECESITA A TODOS



Secretaría
de Salud



GOBIERNO DEL ESTADO DE
GUERRERO
2015 - 2021

SEMÁFORO NARANJA

**RIESGO
ALTO**



**DE
CONTAGIO**

SECRETARÍA DE SALUD
REGIONES DEL ESTADO DE GUERRERO

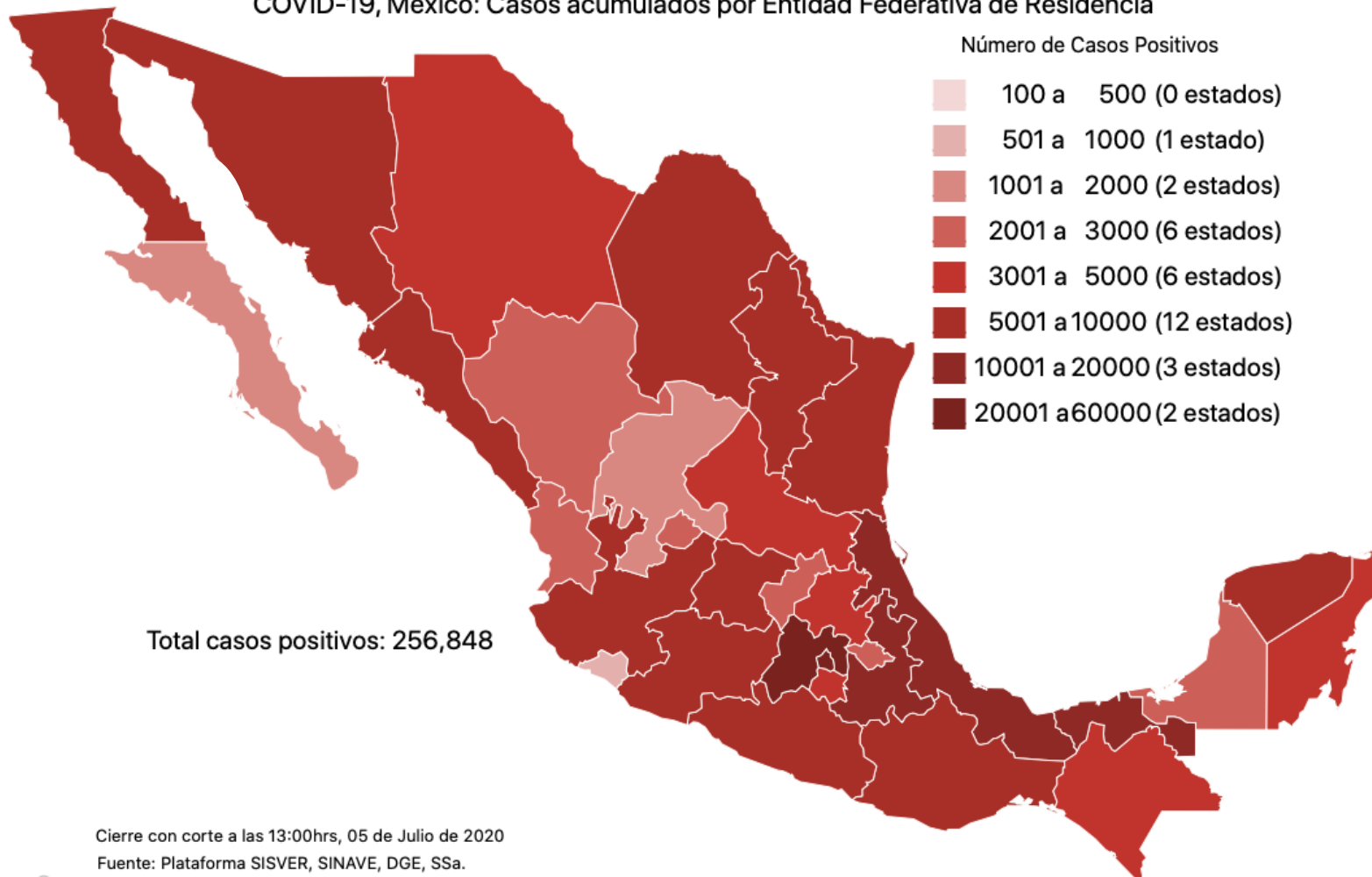
06 DE JULIO DE 2020



PANORAMA NACIONAL (05-jul-2020)

RIESGO ALTO

COVID-19, México: Casos acumulados por Entidad Federativa de Residencia



256,848

Confirmados

71,305

Sospechosos

312,989

Negativos

30,639

Defunciones

641,142

Personas estudiadas

155,604

Personas recuperadas





GUERRERO
NOS NECESITA A TODOS



Secretaría
de Salud



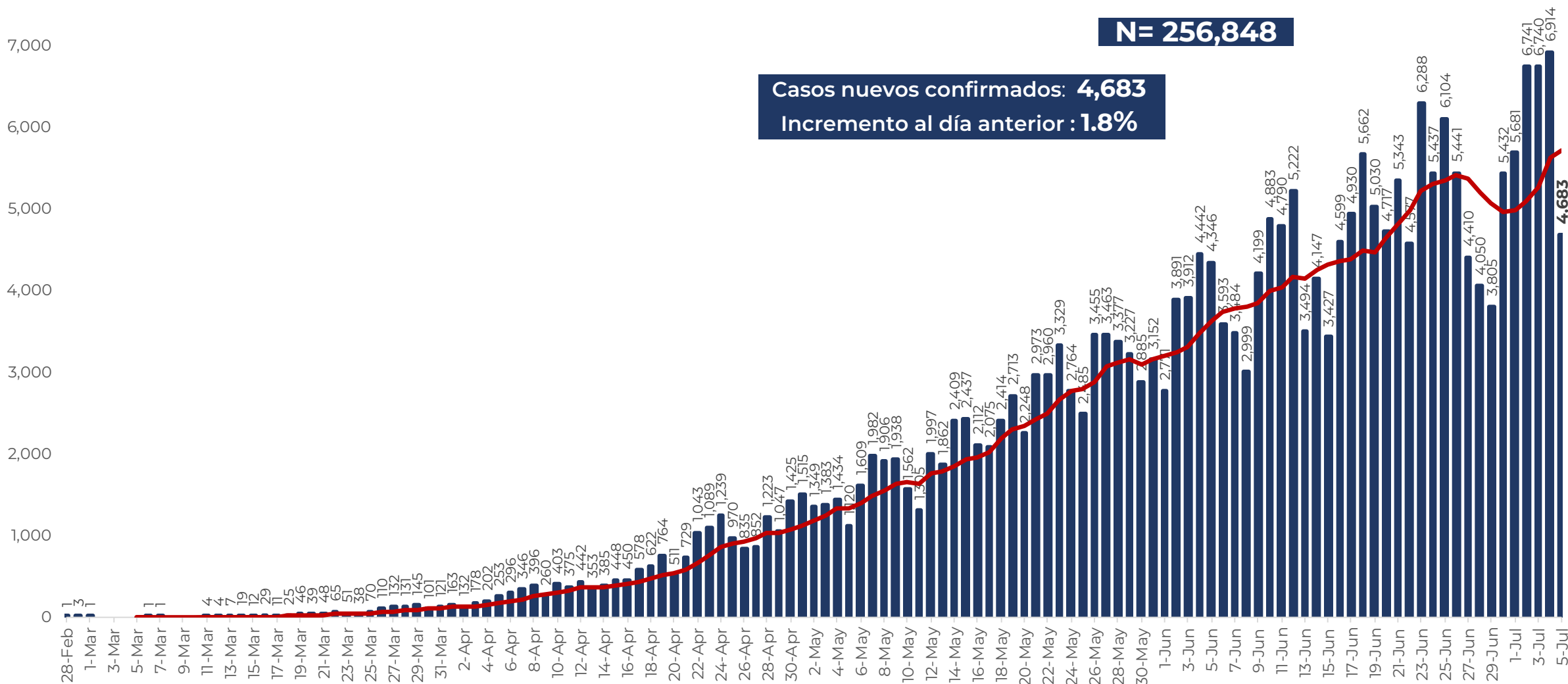
GOBIERNO DEL ESTADO DE
GUERRERO
2015 - 2021

**RIESGO
ALTO**

EVOLUCIÓN DE CASOS NUEVOS NIVEL NACIONAL (05-Jul-2020)

N = 256,848

Casos nuevos confirmados: **4,683**
Incremento al día anterior : **1.8%**





GUERRERO
NOS NECESITA A TODOS



Secretaría
de Salud



GOBIERNO DEL ESTADO DE
GUERRERO
2015 - 2021

SEMÁFORO DE RIESGO EPIDÉMICO para (SEMANA 28) 06 de jul, 2020

**RIESGO
ALTO**



17 estados

15 estados

Nivel de riesgo
epidémico



Máximo

Alto

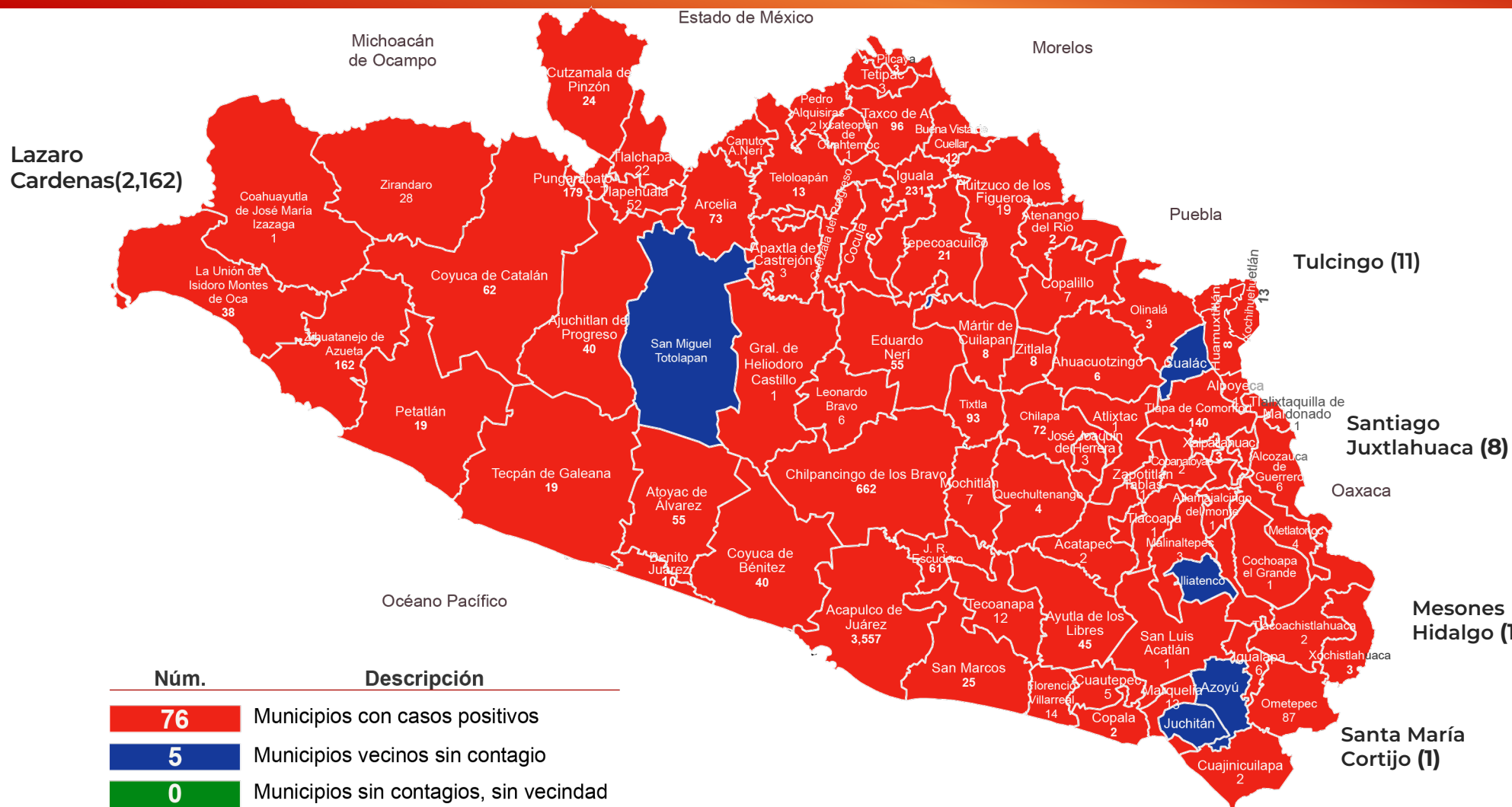
Medio

Bajo



PANORAMA ESTATAL (06-jul-2020)

**RIESGO
ALTO**



6,196

Total de casos CONFIRMADOS

2,083

Total de casos SOSPECHOSOS

3,723

Total de casos NEGATIVOS

996

Total de DEFUNCIONES

12,002

Total de estudios realizados

4,273

Total de Recuperados

667

Total de Casos activos

Lazaro Cardenas(2,162)

Tulcingo (11)

Santiago Juxtlahuaca (8)

Mesones Hidalgo (1)

Santa María Cortijo (1)

Michoacán de Ocampo

Estado de México

Morelos

Puebla

Oaxaca

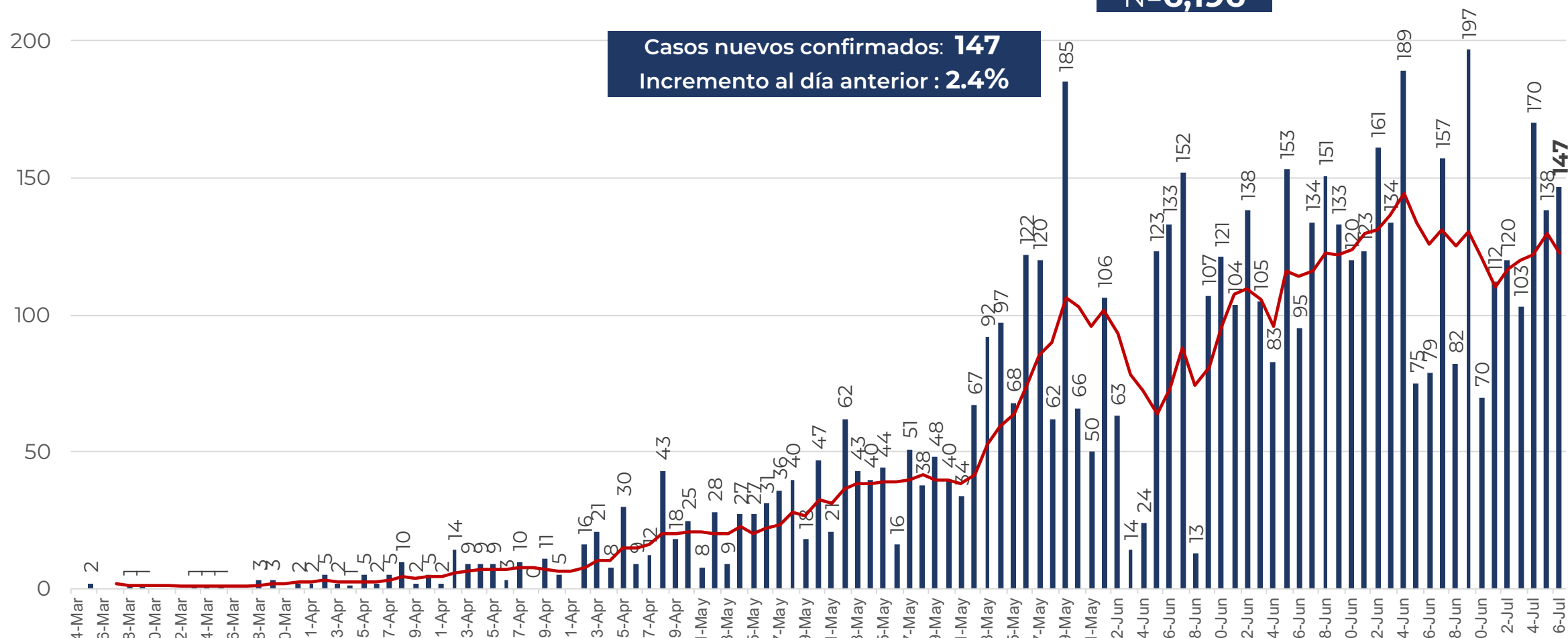
Océano Pacífico



**RIESGO
ALTO**

DETECCIÓN DE CASOS NUEVOS

N=6,196

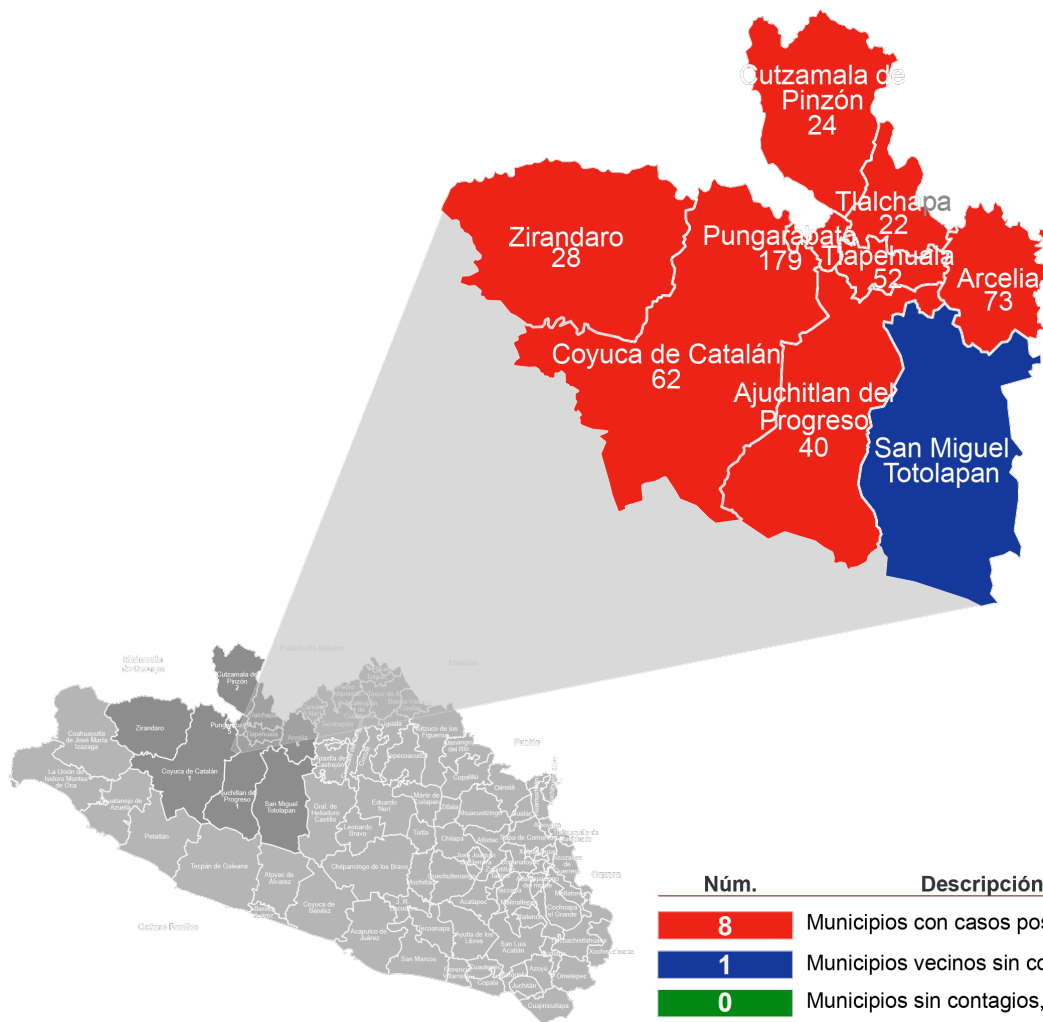


FUENTE: SINAVE/DGE/ISS: Sistema de Vigilancia Epidemiológica de COVID-19 corte de las 20:00 hrs. al 05 de Julio de 2020.



REGIÓN: TIERRA CALIENTE

**RIESGO
ALTO**



480

Total de casos
CONFIRMADOS

61

Total de
Defunciones

CASOS COVID-19

MUNICIPIO	REGIÓN: TIERRA CALIENTE					
	POSITIVOS	NEGATIVOS	SOSPECHOSOS	DEFUNCIÓN	RECUPERADOS	TOTAL DE ESTUDIOS
AJUCHITLÁN DEL PROGRESO	40	28	9	4	27	77
ARCELIA	73	62	27	6	54	162
COYUCA DE CATALÁN	62	27	8	11	41	97
CUTZAMALA DE PINZÓN	24	5	2	7	15	31
PUNGARABATO	179	76	48	26	130	303
SAN MIGUEL TOTOLAPAN		2				2
TLAPEHUALA	52	24	13	4	30	89
TLALCHAPA	22	8	1	3	5	31
ZIRANDARO	28	19	3		26	50
TOTAL	480	251	111	61	328	842

Núm. Descripción

8 Municipios con casos positivos

1 Municipios vecinos sin contagio

0 Municipios sin contagios, sin vecindad



REGIÓN: TIERRA CALIENTE (CAMAS COVID)

**RIESGO
ALTO**

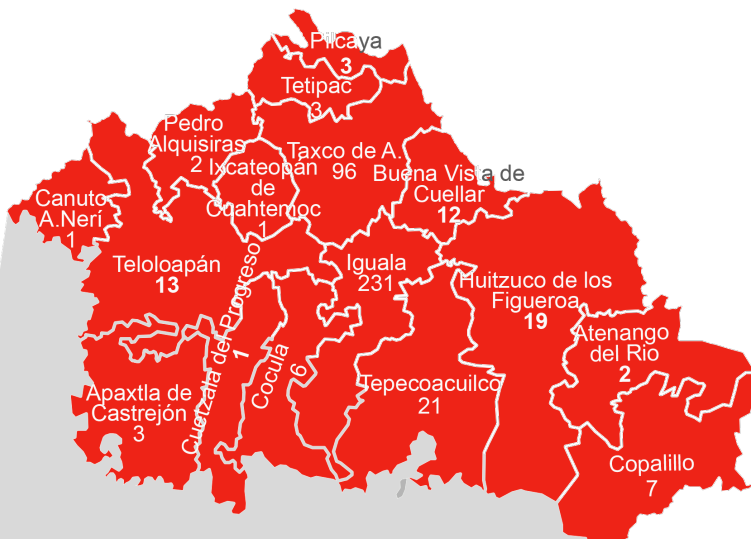
SECRETARÍA DE SALUD

CONCEPTO	HG. DE COYUCA DE CATALAN		
	NÚMERO	OCUPACIÓN	% DE OCUPACIÓN
CAMAS COVID	40	14	35%
CAMAS NO COVID	20	3	15%
TOTAL	60	17	28%



REGIÓN: NORTE

**RIESGO
ALTO**



Núm.	Descripción
16	Municipios con casos positivos
0	Municipios vecinos sin contagio
0	Municipios sin contagios, sin vecindad

421

Total de casos
CONFIRMADOS

138

Total de
Defunciones

CASOS COVID-19

MUNICIPIO	REGIÓN: NORTE					
	POSITIVOS	NEGATIVOS	SOSPECHOSOS	DEFUNCIÓN	RECUPERADOS	TOTAL DE ESTUDIOS
APAXTLA	3	4			3	7
ATENANGO DEL RIO	2	2		1	1	4
BUENAVISTA DE CUELLAR	12	12	2	3	6	26
COCULA	6	7	2	4	1	15
COPALILLO	7	1		1	6	8
CUETZALA DEL PROGRESO	1	1			1	2
HUITZUCO DE LOS FIGUEROA	19	21	7	6	10	47
IGUALA DE LA INDEPENDENCIA	231	178	52	81	130	461
GENERAL CANUTO A. NERI	1				1	1
IXATEOPAN DE CUAUHTÉMOC	1	2			1	3
PEDRO A. ALQUISIRAS	2			2		2
PILCAYA	3	2		1	2	5
TAXCO DE ALARCÓN	96	81	18	32	57	195
TELOLOAPAN	13	13	2		10	28
TEPECOACUILCO DE TRUJANO	21	15	2	6	14	38
TETIPAC	3	3		1		6
TOTAL	421	342	85	138	243	848



**RIESGO
ALTO**

REGIÓN: NORTE (CAMAS COVID)

SECRETARÍA DE SALUD

CONCEPTO	H.G. DE IGUALA (SSA)		
	NÚMERO	OCUPACIÓN	% DE OCUPACIÓN
CAMAS COVID	24	3	13%
CAMAS NO COVID	66	17	26%
TOTAL	90	20	22%

CONCEPTO	HG. DE TAXCO DE ALARCÓN (SSA)		
	NÚMERO	OCUPACIÓN	% DE OCUPACIÓN
CAMAS COVID	14	4	29%
CAMAS NO COVID	46	19	41%
TOTAL	60	23	38%

DELEGACIÓN DEL ISSSTE

CONCEPTO	IGUALA DE LA INDEPENDENCIA		
	NÚMERO	OCUPACIÓN	% DE OCUPACIÓN
CAMAS COVID	12	10	83%
CAMAS NO COVID	48	8	17%
TOTAL	60	18	30%

DELEGACIÓN DEL IMSS

CONCEPTO	NOMBRE: Iguala de la Independencia		
	NÚMERO	OCUPACIÓN	% DE OCUPACIÓN
CAMAS COVID	12	6	50%
CAMAS NO COVID	19	16	84%
TOTAL	31	22	71%

CONCEPTO	NOMBRE: Taxco de Alarcón		
	NÚMERO	OCUPACIÓN	% DE OCUPACIÓN
CAMAS COVID	8	5	63%
CAMAS NO COVID	10	10	100%
TOTAL	18	15	83%

UNIDAD COVID MUNICIPAL IGUALA

CONCEPTO	UNIDAD COVID MUNICIPAL IGUALA		
	NÚMERO	OCUPACIÓN	% DE OCUPACIÓN
CAMAS COVID	37	6	16%
CAMAS NO COVID	0	0	0%
TOTAL	37	6	16%

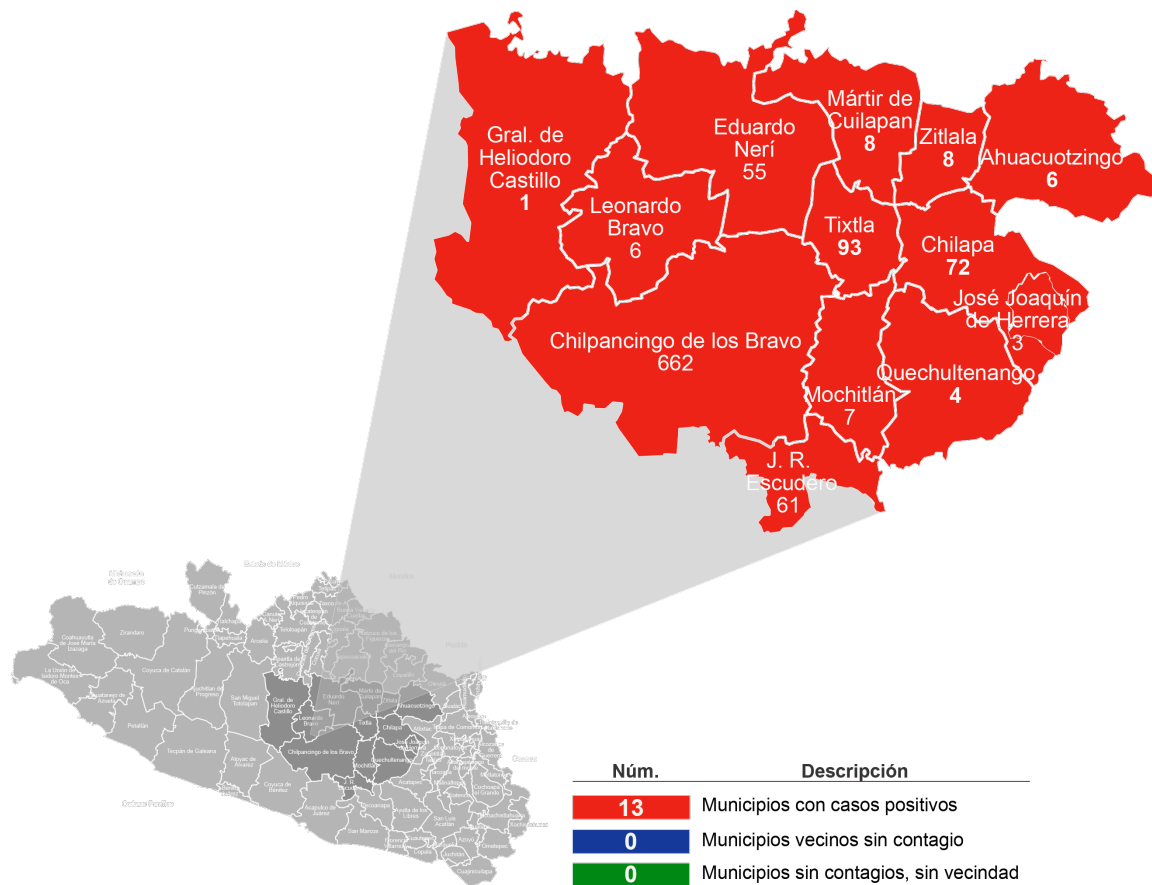
CONCENTRADO REGIONAL

CONCEPTO	CONCENTRADO REGIONAL		
	NÚMERO	OCUPACIÓN	% DE OCUPACIÓN
CAMAS COVID	107	34	32%
CAMAS NO COVID	189	70	37%
TOTAL	296	104	35%



REGIÓN: CENTRO

**RIESGO
ALTO**



986

Total de casos
CONFIRMADOS

139

Total de
Defunciones

CASOS COVID-19

MUNICIPIO	REGIÓN: CENTRO					
	POSITIVOS	NEGATIVOS	SOSPECHOSOS	DEFUNCIÓN	RECUPERADOS	TOTAL DE ESTUDIOS
AHUACUOTZINGO	6	7	5	1	5	18
CHILAPA DE ÁLVAREZ	72	32	13	14	48	117
CHILPANCINGO DE LOS BRAVO	662	506	492	96	476	1660
EDUARDO NERÍ	55	35	13	14	36	103
GENERAL HELIODORO CASTILLO	1	7	2	1		10
JOSÉ JOAQUÍN DE HERRERA	3	3	1		3	7
JUAN R. ESCUDERO	61	33	10	2	57	104
LEONARDO BRAVO	6	3	2		4	11
MÁRTIR DE CUILAPAN	8	5	4	3	5	17
MOCHITLÁN	7	2	2	1	3	11
QUECHULTENANGO	4	1	2	1	3	7
TIXTLA DE GUERRERO	93	61	19	6	69	173
ZITLALA	8	10	4		7	22
TOTAL	986	705	569	139	716	2260



REGIÓN: CENTRO (CAMAS COVID)

**RIESGO
ALTO**

SECRETARÍA DE SALUD

CONCEPTO	H.G. DE CHILPANCINGO		
	NÚMERO	OCUPACIÓN	% DE OCUPACIÓN
CAMAS COVID	36	23	64%
CAMAS NO COVID	104	53	51%
TOTAL	140	76	54%

SEDENA

CONCEPTO	HOSPITAL MILITAR REGIONAL "CHILPANCINGO"		
	NÚMERO	OCUPACIÓN	% DE OCUPACIÓN
CAMAS COVID	30	0	0%
CAMAS NO COVID	0	0	0%
TOTAL	30	0	0%

CONCENTRADO REGIONAL

DELEGACIÓN DEL IMSS

CONCEPTO	NOMBRE: HGSZMF No.3 Chilpancingo		
	NÚMERO	OCUPACIÓN	% DE OCUPACIÓN
CAMAS COVID	14	13	93%
CAMAS NO COVID	11	10	91%
TOTAL	25	23	92%

CONCEPTO	UNIDAD HOSPITALARIA 6/O. BATALLON DE INGENIEROS DE COMBATE, CHIPANCINGO		
	NÚMERO	OCUPACIÓN	% DE OCUPACIÓN
CAMAS COVID	30	6	20%
CAMAS NO COVID	0	0	0%
TOTAL	30	6	20%

CONCEPTO	CONCENTRADO REGIONAL		
	NÚMERO	OCUPACIÓN	% DE OCUPACIÓN
CAMAS COVID	172	67	39%
CAMAS NO COVID	159	80	50%
TOTAL	331	147	44%

DELEGACIÓN DEL ISSSTE

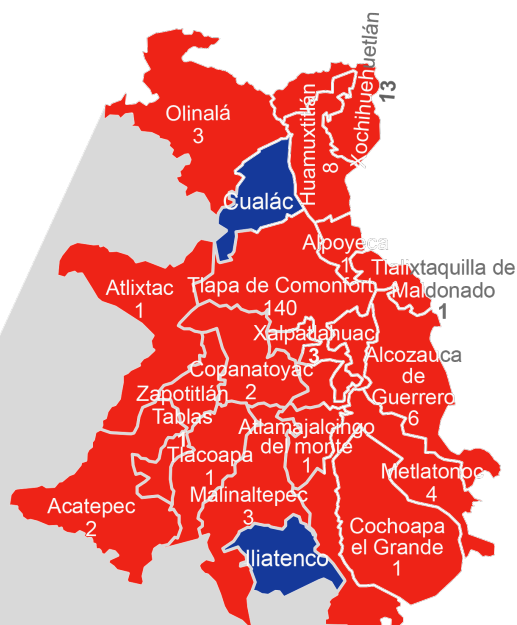
CONCEPTO	CHILPANCINGO DE LOS BRAVO		
	NÚMERO	OCUPACIÓN	% DE OCUPACIÓN
CAMAS COVID	12	10	83%
CAMAS NO COVID	44	17	39%
TOTAL	56	27	48%

CONCEPTO	HOSPITAL SEDENA INSABI, CHILAPA DE ÁLVAREZ		
	NÚMERO	OCUPACIÓN	% DE OCUPACIÓN
CAMAS COVID	50	15	30%
CAMAS NO COVID	0	0	0%
TOTAL	50	15	30%



REGIÓN: MONTAÑA

**RIESGO
ALTO**



Núm.	Descripción
17	Municipios con casos positivos
2	Municipios vecinos sin contagio
0	Municipios sin contagios, sin vecindad

191

Total de casos
CONFIRMADOS

44

Total de
Defunciones

CASOS COVID-19

MUNICIPIO	REGIÓN: MONTAÑA					
	POSITIVOS	NEGATIVOS	SOSPECHOSOS	DEFUNCIÓN	RECUPERADOS	TOTAL DE ESTUDIOS
ACATEPEC	2	1	2		1	5
ALCOZAUCA DE GUERRERO	6	2	2	1	2	10
ALPOYECA	1	1				2
ATLAMAJALCINGO DEL MONTE	1	1		1		2
ATLIXTAC	1	2			1	3
COCHOAPA EL GRANDE	1	1			1	2
COPANATOYAC	2	1			1	3
CUALÁC						
HUAMUXTILÁN	8	6		4	3	14
ILIATENCO		1				1
MALINALTEPEC	3	2			1	5
METLATÓNOC	4	1			3	5
OLINALÁ	3	3	2	1	2	8
TLACOAPA	1	2	1		1	4
TLALIXTAQUILLA DE MALDONADO	1		1	1		2
TLAPA DE COMONFORT	140	52	14	30	88	206
XALPATLÁHUAC	3	1		1		4
XOCHIHUEHUETLÁN	13	6		5	4	19
ZAPOTITLÁN TABLAS	1	3				4
TOTAL	191	86	22	44	108	299



REGIÓN: MONTAÑA (CAMAS COVID)

**RIESGO
ALTO**

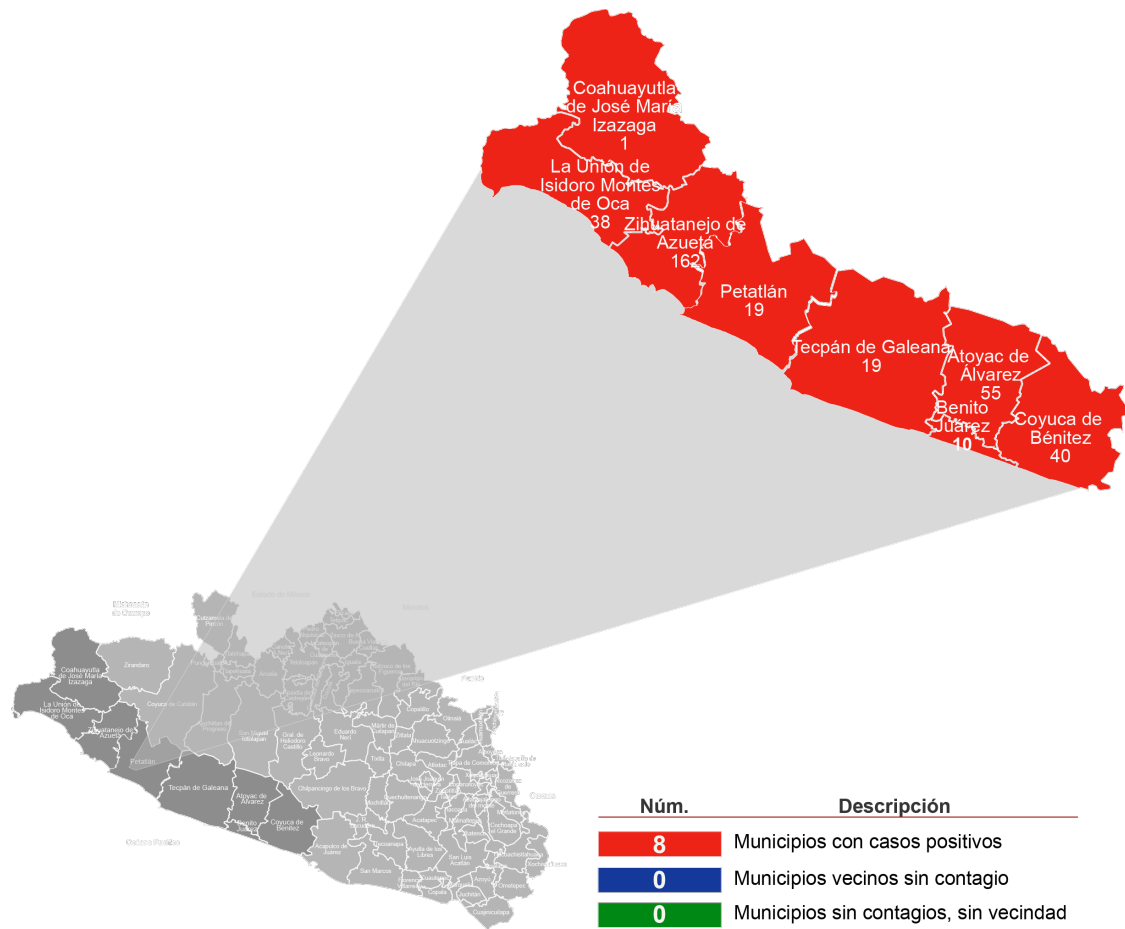
SECRETARÍA DE SALUD

CONCEPTO	H.G. DE TLAPA		
	NÚMERO	OCUPACIÓN	% DE OCUPACIÓN
CAMAS COVID	15	9	60%
CAMAS NO COVID	30	18	60%
TOTAL	45	27	60%



REGIÓN: COSTA GRANDE

**RIESGO
ALTO**



344

Total de casos
CONFIRMADOS

52

Total de
Defunciones

CASOS COVID-19

MUNICIPIO	REGIÓN: COSTA GRANDE					
	POSITIVOS	NEGATIVOS	SOSPECHOSOS	DEFUNCIÓN	RECUPERADOS	TOTAL DE ESTUDIOS
ATOYAC DE ÁLVAREZ	55	39	8	8	28	102
BENITO JUÁREZ	10	8	2		7	20
COAHUAYUTLA DE JOSÉ MARÍA IZAZAGA	1	2	1	1		4
COYUCA DE BENÍTEZ	40	19	7	11	23	66
LA UNIÓN DE ISIDORO MONTES DE OCA	38	29	3	2	30	70
PETATLÁN	19	18	6	2	16	43
TÉCPAN DE GALEANA	19	9	9	2	7	37
ZIHUATANEJO DE AZUETA	162	109	61	26	98	332
TOTAL	344	233	97	52	209	674



REGIÓN: COSTA GRANDE (CAMAS COVID)

**RIESGO
ALTO**

SECRETARÍA DE SALUD

CONCEPTO	H.G. DE ZIHUATANEJO		
	NÚMERO	OCUPACIÓN	% DE OCUPACIÓN
CAMAS COVID	18	15	83%
CAMAS NO COVID	42	11	26%
TOTAL	60	26	43%

DELEGACIÓN DEL IMSS

CONCEPTO	NOMBRE: HGZMF No. 8 Zihuatanejo		
	NÚMERO	OCUPACIÓN	% DE OCUPACIÓN
CAMAS COVID	12	6	50%
CAMAS NO COVID	34	10	29%
TOTAL	46	16	35%

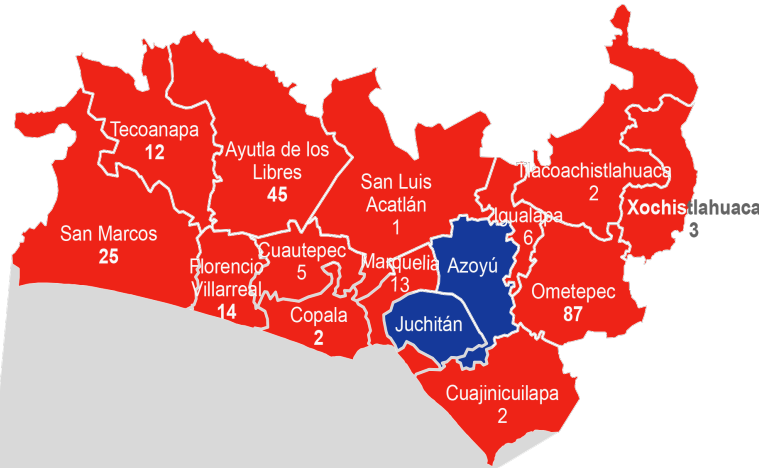
CONCENTRADO REGIONAL

CONCEPTO	CONCENTRADO REGIONAL		
	NÚMERO	OCUPACIÓN	% DE OCUPACIÓN
CAMAS COVID	30	21	70%
CAMAS NO COVID	76	21	28%
TOTAL	106	42	40%



REGIÓN: COSTA CHICA

**RIESGO
ALTO**



Núm.	Descripción
13	Municipios con casos positivos
2	Municipios vecinos sin contagio
0	Municipios sin contagios, sin vecindad

217

Total de casos
CONFIRMADOS

32

Total de
Defunciones

CASOS COVID-19

MUNICIPIO	REGIÓN: COSTA CHICA					
	POSITIVOS	NEGATIVOS	SOSPECHOSOS	DEFUNCIÓN	RECUPERADOS	TOTAL DE ESTUDIOS
AYUTLA DE LOS LIBRES	45	58	12	8	33	115
AZOYÚ		1	1			2
COPALA	2	3	2	2	1	7
CUAUTEPEC	5			1	3	5
CUAJINICUILAPA	2	3	1	1		6
FLORENCIO VILLARREAL	14	4	9	1	9	27
IGUALAPA	6	3		3	2	9
JUCHITÁN		1				1
MARQUELIA	13	4	3	2	3	20
OMETEPEC	87	41	15	9	60	143
SAN LUIS ACATLÁN	1	3			1	4
SAN MARCOS	25	21	6	2	17	52
TECOANAPA	12	18	8	2	6	38
TLACOACHISTLAHUACA	2	6		1	1	8
XOCHISTLAHUACA	3	3	1		2	7
TOTAL	217	169	58	32	138	444



GUERRERO
NOS NECESITA A TODOS



Secretaría
de Salud



GOBIERNO DEL ESTADO DE
GUERRERO
2015 - 2021

REGIÓN: COSTA CHICA (CAMAS COVID)

**RIESGO
ALTO**

SECRETARÍA DE SALUD

CONCEPTO	H.G. DE OMETEPEC		
	NÚMERO	OCUPACIÓN	% DE OCUPACIÓN
CAMAS COVID	20	9	45%
CAMAS NO COVID	20	20	100%
TOTAL	40	29	73%



GUERRERO
NOS NECESITA A TODOS



Secretaría
de Salud



GOBIERNO DEL ESTADO DE
GUERRERO
2015 - 2021

REGIÓN: ACAPULCO

**RIESGO
ALTO**



3,557

Total de casos
CONFIRMADOS

530

Total de
Defunciones

CASOS COVID-19

MUNICIPIO	REGIÓN: ACAPULCO					TOTAL DE ESTUDIOS
	POSITIVOS	NEGATIVOS	SOSPÉCHOSOS	DEFUNCIÓN	RECUPERADOS	
ACAPULCO DE JUÁREZ	3,557	1,937	1,141	530	2,531	6,635
TOTAL	3,557	1,937	1,141	530	2,531	6,635



Núm. Descripción

1

Municipios con casos positivos

0

Municipios vecinos sin contagio

0

Municipios sin contagios, sin vecindad



**RIESGO
ALTO**

REGIÓN: ACAPULCO (CAMAS COVID)

SECRETARÍA DE SALUD

CONCEPTO	H.G. DE ACAPULCO		
	NÚMERO	OCUPACIÓN	% DE OCUPACIÓN
CAMAS COVID	77	26	34%
CAMAS NO COVID	43	8	19%
TOTAL	120	34	28%

CONCEPTO	H.G. DE RENACIMIENTO		
	NÚMERO	OCUPACIÓN	% DE OCUPACIÓN
CAMAS COVID	35	10	29%
CAMAS NO COVID	25	15	60%
TOTAL	60	25	42%

MARINA

CONCEPTO	HOSPITAL NAVAL ACAPULCO (CAMAS COVID)		
	NÚMERO	OCUPACIÓN	% DE OCUPACIÓN
CAMAS COVID	16	13	81%
CAMAS NO COVID	24	8	33%
TOTAL	40	21	53%

DELEGACIÓN DEL IMSS

CONCEPTO	NOMBRE. HGR No. 1 Vicente Guerrero , Acapulco		
	NÚMERO	OCUPACIÓN	% DE OCUPACIÓN
CAMAS COVID	143	66	46%
CAMAS NO COVID	188	114	61%
TOTAL	331	180	54%

DELEGACIÓN DEL ISSSTE

CONCEPTO	ACAPULCO DE JUÁREZ		
	NÚMERO	OCUPACIÓN	% DE OCUPACIÓN
CAMAS COVID	29	19	66%
CAMAS NO COVID	51	23	45%
TOTAL	80	42	53%

ACAPULCO SEDENA

CONCEPTO	ACAPULCO SEDENA		
	NÚMERO	OCUPACIÓN	% DE OCUPACIÓN
CAMAS COVID	25	20	80%
CAMAS NO COVID	0	0	0%
TOTAL	25	20	80%

CRIT GUERRERO

CONCEPTO	CRIT GUERRERO		
	NÚMERO	OCUPACIÓN	% DE OCUPACIÓN
CAMAS COVID	43	0	0%
CAMAS NO COVID	0	0	0%
TOTAL	43	0	0%

CONCEPTO	CONCENTRADO REGIONAL		
	NÚMERO	OCUPACIÓN	% DE OCUPACIÓN
CAMAS COVID	368	154	42%
CAMAS NO COVID	331	168	51%
TOTAL	699	322	46%

CONCENTRADO REGIONAL



CONCENTRADO SECTORIAL DE HOSPITALIZACIÓN

**RIESGO
ALTO**

Sector	COVID			No COVID		
	Camas	Ocupación	%	Camas	Ocupación	%
SEMAR	16	13	81.3%	24	8	33.3%
ISSSTE	53	33	62.3%	143	48	0.0%
IMSS	189	96	50.8%	262	160	61.1%
SSA	359	119	33.1%	396	164	41.4%
SEDENA	135	41	30.4%	0	0	0.0%
Total	752	302	40.2%	825	380	46.1%



GUERRERO
NOS NECESITA A TODOS



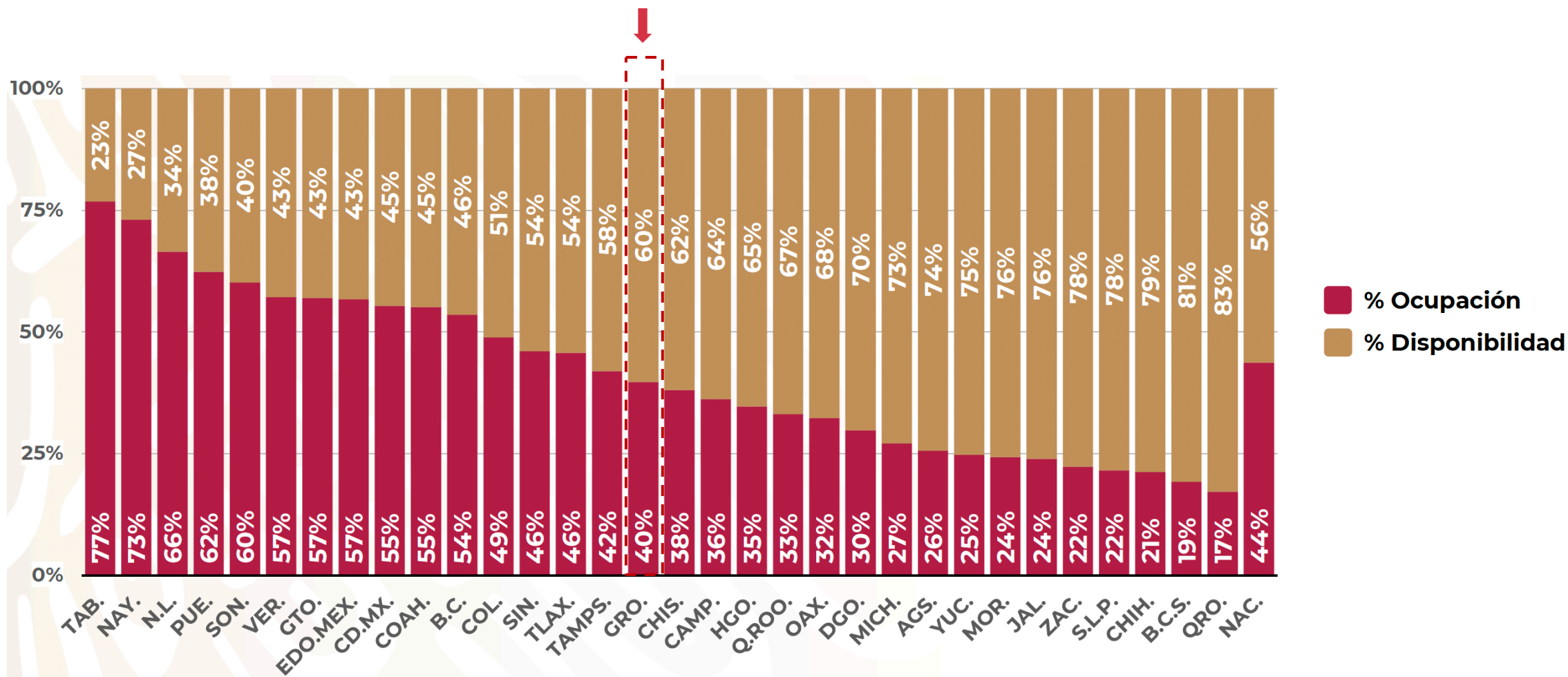
Secretaría
de Salud



GOBIERNO DEL ESTADO DE
GUERRERO
2015 - 2021

**RIESGO
ALTO**

DISPONIBILIDAD CAMAS HOSPITALIZACIÓN GENERAL (04-jul-2020)





**RIESGO
ALTO**

DISPONIBILIDAD CAMAS CON VENTILADOR (04-jul-2020)

