

Oficio DGDR.614/87.12/2017
Ciudad de México, a 15 de marzo de 2017

Alicia Elizabeth Zamora Villalva
Secretaria de Desarrollo Social del Gobierno del Estado de Guerrero
Presente

Hago referencia a los trabajos que está llevando a cabo la Secretaría de Desarrollo Social (SEDESOL) para convenir con las entidades la metodología, fuentes de información y mecanismos de distribución del Fondo para la Infraestructura Social Municipal y de las Demarcaciones Territoriales del Distrito Federal (FISMDF) 2017.


Al respecto, esta Dirección General envía para su resguardo un tanto original del Convenio y Anexo en comento, rubricado y firmado por el Secretario de Desarrollo Social, Luis Enrique Miranda Nava. No omito mencionar que la participación de las Delegaciones fue fundamental para el proceso que siguiera esta Secretaría para convenir las distribuciones del FISMDF 2017 en cada una de las entidades federativas, ante ello, **se reitera la solicitud de apoyo para acompañar a las entidades, municipios y demarcaciones territoriales en la planeación, seguimiento y evaluación de los recursos del FAIS.**

No omito mencionar que los Convenios, Anexos, publicaciones y la información necesaria para que las Delegaciones de la SEDESOL puedan apoyar permanentemente a las entidades, municipios y demarcaciones territoriales estará disponible para su consulta en la liga electrónica siguiente: http://www.sedesol.gob.mx/es/SEDESOL/Informes_FAIS y <http://fais.sedesol.gob.mx/>.

Sin más por el momento, le envío un cordial saludo.

Atentamente,
El Director General

Ariel Álvarez Fernández



Secretaría de
Desarrollo Social

**UNIDAD TÉCNICA DE APOYO
INFORMÁTICO Y DIFUSIÓN SOCIAL**

ATENCIÓN: *Recepción* - 17:45 - 18:11 - 2017

TELÉFONO (TEL): _____

CORREO: _____

- C.c.p. Luis Enrique Miranda Nava. - Secretario de Desarrollo Social. - Presente.
- Francisco Javier García Bejos- Subsecretaria de Planeación, Evaluación y Desarrollo Regional. - Para su conocimiento.
- Alejandro Rodrigo Nieto Enriquez. - Oficial Mayor de la SEDESOL. -Para su conocimiento.
- Jorge Carlos Díaz Cuervo. - Jefe de la Unidad de Coordinación de Delegaciones de la SEDESOL. - Para su conocimiento

cbm

Alexander Capulcan
No. 001334
[Signature]

RECEBIDO
18/04/17
SECRETARÍA DE DESARROLLO SOCIAL
JEFATURA
Recibe: *[Signature]*
Fecha: *1.00.17*

Favor de reenviar acuse sellado y firmado al LIC. ALEXIS GONZÁLEZ MORALES, ASISTENTE PERSONAL DEL ING. ARIEL ÁLVAREZ FERNÁNDEZ alexis.gonzalezm@sedesol.gob.mx ext.52673 y a la LIC. FLOR MEDINA VILLANUEVA, ASISTENTE PERSONAL DE LA DIRECC. GRAL. ADJ. DE FORTALECIMIENTO AL DESARROLLO REGIONAL florcita.medina@sedesol.gob.mx ext. 52683

Paseo de la Reforma 116, piso 5. Colonia Juárez Delegación Cuauhtémoc. C.P. 06600 México, D.F.

DESARROLLO SOCIAL

Oficio DGDR.614/87.12/2017
Ciudad de México, a 15 de marzo de 2017

Alicia Elizabeth Zamora Villalva
Secretaria de Desarrollo Social del Gobierno del Estado de Guerrero
Presente


Hago referencia a los trabajos que está llevando a cabo la Secretaría de Desarrollo Social (SEDESOL) para convenir con las entidades la metodología, fuentes de información y mecanismos de distribución del Fondo para la Infraestructura Social Municipal y de las Demarcaciones Territoriales del Distrito Federal (FISMDF) 2017.

Al respecto, esta Dirección General envía para su resguardo un tanto original del Convenio y Anexo en comento, rubricado y firmado por el Secretario de Desarrollo Social, Luis Enrique Miranda Nava. No omito mencionar que la participación de las Delegaciones fue fundamental para el proceso que siguiera esta Secretaría para convenir las distribuciones del FISMDF 2017 en cada una de las entidades federativas, ante ello, **se reitera la solicitud de apoyo para acompañar a las entidades, municipios y demarcaciones territoriales en la planeación, seguimiento y evaluación de los recursos del FAIS.**

No omito mencionar que los Convenios, Anexos, publicaciones y la información necesaria para que las Delegaciones de la SEDESOL puedan apoyar permanentemente a las entidades, municipios y demarcaciones territoriales estará disponible para su consulta en la liga electrónica siguiente: http://www.sedesol.gob.mx/es/SEDESOL/Informes_FAIS y <http://fais.sedesol.gob.mx/>.

Sin más por el momento, le envío un cordial saludo.

Atentamente,
El Director General



Ariel Álvarez Fernández



GOBIERNO DEL ESTADO DE
GUERRERO
2015 - 2021



Secretaría de
Desarrollo Social

UNIDAD TÉCNICA DE APOYO
INFORMÁTICO Y DIFUSIÓN SOCIAL


ATENDIDO: Miranda Nava 12:45-18:14-2017

ENLACE (TEL): _____

CORREO: _____

- C.c.p. Luis Enrique Miranda Nava. - Secretario de Desarrollo Social. - Presente.
Francisco Javier García Bejos- Subsecretaria de Planeación, Evaluación y Desarrollo Regional. - Para su conocimiento.
Alejandro Rodrigo Nieto Enriquez. - Oficial Mayor de la SEDESOL. -Para su conocimiento.
Jorge Carlos Díaz Cuervo. - Jefe de la Unidad de Coordinación de Delegaciones de la SEDESOL. - Para su conocimiento

COM

Anexo Convenio
00133


CONVENIO PARA ACORDAR LA METODOLOGÍA, FUENTES DE INFORMACIÓN, MECANISMO DE DISTRIBUCIÓN Y ACCIONES PARA LA OPERACIÓN DEL FONDO PARA LA INFRAESTRUCTURA SOCIAL MUNICIPAL Y DE LAS DEMARCACIONES TERRITORIALES DEL DISTRITO FEDERAL (EN LO SUCESIVO FIS MDF), QUE FORMA PARTE DEL FONDO DE APORTACIONES PARA LA INFRAESTRUCTURA SOCIAL (EN LO SUCESIVO "FAIS"), DEL RAMO GENERAL 33 "APORTACIONES FEDERALES PARA ENTIDADES FEDERATIVAS Y MUNICIPIOS"; QUE SUSCRIBEN POR UNA PARTE, EL EJECUTIVO FEDERAL A TRAVÉS DE LA SECRETARÍA DE DESARROLLO SOCIAL, EN LO SUCESIVO "LA SEDESOL", REPRESENTADA EN ESTE ACTO POR SU TITULAR, LUIS ENRIQUE MIRANDA NAVA, ASISTIDO POR EL DELEGADO FEDERAL DE LA SEDESOL EN EL ESTADO DE EL LICENCIADO ARMANDO SOTO DÍAZ, Y POR LA OTRA PARTE, EL EJECUTIVO DEL ESTADO DE GUERRERO REPRESENTADO POR EL LICENCIADO HÉCTOR ANTONIO ASTUDILLO FLORES EN LO SUCESIVO "LA ENTIDAD", ASISTIDO POR EL SECRETARIO GENERAL DE GOBIERNO LICENCIADO FLORENCIO SALAZAR ADAME, LA SECRETARIA DE DESARROLLO SOCIAL, LICENCIADA ALICIA ELIZABETH ZAMORA VILLALVA Y EL SECRETARIO DE FINANZAS Y ADMINISTRACIÓN, LICENCIADO HÉCTOR APREZA PATRÓN, EL SECRETARIO DE PLANEACIÓN Y DESARROLLO REGIONAL M.A.P. DAVID GUZMÁN MALDONADO DE CONFORMIDAD CON LOS ANTECEDENTES Y CLÁUSULAS SIGUIENTES:

ANTECEDENTES

1. La Ley de Coordinación Fiscal (en lo sucesivo "LA LEY") en su artículo 25 establece, entre otros, el Fondo de Aportaciones para la Infraestructura Social, que se compone del Fondo para la Infraestructura Social para las Entidades ("FISE") y del Fondo para la Infraestructura Social Municipal y de las Demarcaciones Territoriales del Distrito Federal ("FIS MDF"), de acuerdo con lo señalado en el artículo 33 de "LA LEY".
2. El artículo 33 de "LA LEY" dispone que las Aportaciones Federales que reciban las entidades, los municipios y las demarcaciones territoriales con cargo al Fondo de Aportaciones para la Infraestructura Social ("FAIS"), se destinarán exclusivamente al financiamiento de obras, acciones sociales básicas y a inversiones que beneficien directamente a población en pobreza extrema, localidades con alto o muy alto nivel de rezago social conforme a lo previsto en la Ley General de Desarrollo Social, y en las zonas de atención prioritaria (en lo sucesivo "ZAP").

En el caso del "FIS MDF", "LA LEY" señala en el inciso A de dicho artículo, que los recursos deben ser destinados a los rubros de agua potable, alcantarillado, drenaje y letrinas, urbanización, electrificación rural y de colonias pobres, infraestructura básica del sector salud y educativo, mejoramiento de vivienda, así como mantenimiento de infraestructura, conforme a lo señalado en el catálogo de acciones establecido en los

Lineamientos del Fondo que emita "LA SEDESOL". En el caso del "FISE", debe destinarse a obras y acciones que beneficien preferentemente a la población de los municipios, demarcaciones territoriales y localidades que presenten mayores niveles de rezago social y pobreza extrema en "LA ENTIDAD".

3. El artículo 32 de "LA LEY" establece que el Fondo de Aportaciones para la Infraestructura Social ("FAIS") se determinará anualmente en el Presupuesto de Egresos de la Federación.

4. Por su parte, el artículo 44 párrafo cuarto de la Ley Federal de Presupuesto y Responsabilidad Hacendaria, establece que la Secretaría de Hacienda y Crédito Público deberá publicar en el Diario Oficial de la Federación el monto y calendarización del gasto federalizado para contribuir a mejorar la planeación del gasto de las entidades federativas y de los municipios.

5. Asimismo "LA SEDESOL" distribuirá el Fondo de Aportaciones para la Infraestructura Social ("FAIS") entre las entidades utilizando la fórmula establecida en el artículo 34 de "LA LEY".

6. El artículo 35 de "LA LEY" establece que las entidades, previo convenio con "LA SEDESOL", distribuirán entre los municipios y las demarcaciones territoriales del Distrito Federal los recursos del Fondo para la Infraestructura Social Municipal y de las Demarcaciones Territoriales del Distrito Federal ("FISMDF") y calcularán las distribuciones del mismo, correspondientes a sus municipios y demarcaciones territoriales del Distrito Federal, aplicando la fórmula contenida en el artículo 34, misma que enfatiza el carácter redistributivo de estas aportaciones hacia aquellos municipios o demarcaciones territoriales con mayor magnitud y profundidad de pobreza extrema.

Asimismo el artículo 35 de "LA LEY" señala que para el cálculo de la distribución de los recursos del "FISMDF", las entidades utilizarán la información de pobreza extrema más reciente a nivel municipal y de las demarcaciones territoriales del Distrito Federal publicada por el Consejo Nacional de Evaluación de la Política de Desarrollo Social.

Para efectos de lo anterior, el mismo artículo señala que con el objeto de apoyar a las entidades en la aplicación de sus fórmulas, "LA SEDESOL" publicará en el Diario Oficial de la Federación, **a más tardar en los primeros diez días** del ejercicio fiscal de que se trate, las variables y fuentes de información disponibles a nivel municipal y de las demarcaciones territoriales para cada entidad.

7. El artículo antes referido señala que la distribución de recursos del "FISMDF" por municipio y demarcaciones territoriales debe ser publicada por las entidades en sus respectivos órganos oficiales de difusión a más tardar el martes 31 de enero del ejercicio fiscal aplicable, así como la fórmula y su respectiva metodología, justificando cada elemento.

8. El artículo 49 de "LA LEY" establece en sus fracciones IV y V que la Secretaría de Hacienda y Crédito Público deducirá del monto correspondiente al FAIS (FISE y FISMDF)

el 0.1% y el 0.05% para fiscalización y evaluación, respectivamente, en los términos que ésta determine.

9. Asimismo, de conformidad con el artículo 35 de "LA LEY", las entidades deberán entregar a sus respectivos municipios o demarcaciones territoriales los recursos que les corresponden conforme al calendario de enteros en que la Federación lo haga a las Entidades, en los términos del último párrafo del artículo 32 de "LA LEY". Dicho calendario deberá publicarse por los gobiernos de las entidades **a más tardar el día 31 de enero** de cada ejercicio fiscal, en su respectivo órgano de difusión oficial.

10. El artículo 33 de "LA LEY" señala que las entidades, los municipios y demarcaciones territoriales, en este caso a través de las Entidades, deberán proporcionar a "LA SEDESOL" la información que sobre la utilización del "FAIS"

11. Asimismo, el artículo 33 numeral II incisos a) y c) de "LA LEY" establece que las entidades, municipios y demarcaciones territoriales deberán hacer del conocimiento de sus habitantes, los montos que reciban, las obras y acciones a realizar, el costo de cada una, su ubicación, metas y beneficiarios, al menos a través de la página oficial de internet de la entidad federativa, posteriormente informará los avances del ejercicio de los recursos, trimestralmente y al término de cada ejercicio, sobre los resultados alcanzados, al menos a través de la página oficial e internet de la entidad federativa, conforme a los lineamientos de información pública del Consejo Nacional de Armonización Contable, en los términos de la Ley General de Contabilidad Gubernamental.

12. Por lo antes expuesto y con fundamento en los artículos 1, 25, 32, 33, 34, 35, 48, 49 y 50 de "LA LEY"; 26 y 32 de la Ley Orgánica de la Administración Pública Federal; 33 y 34 de la Ley de Planeación; 1, 2, 41, 85, 107 y demás aplicables de la Ley Federal de Presupuesto y Responsabilidad Hacendaria y su Reglamento; 1, 3 y 7 del Decreto de Presupuesto de Egresos de la Federación para el Ejercicio Fiscal 2017; 1, 2, 4, 5, 6, 9, 18, 36 Bis, 37, 38, 39 y 40 del Reglamento Interior de la Secretaría de Desarrollo Social; así como los Lineamientos Generales para la Operación del Fondo de Aportaciones para la Infraestructura Social; [incluir la normatividad estatal aplicable], las partes han decidido establecer los compromisos siguientes: 71, 87, 88, 90 numeral 2 y 91 fracciones I y XLIV de la Constitución Política del Estado Libre y Soberano de Guerrero; 3 fracción IV, 23, 25, 26, 43 fracción I, 44 y 45 de la Ley número 427 del Sistema de Coordinación Hacendaria del Estado de Guerrero; 1, 2, 3, 5, 6 y 9 de la Ley Núm. 102 para el Desarrollo Social del Estado de Guerrero; 1, 3, 4, 8, 18 Apartado A fracciones I, II, III y IV, 20 fracción III, 21, 22 y 23 de la Ley Orgánica de la Administración Pública del Estado de Guerrero número 08; 4o, 34 fracciones I, V, IX, X, XI y XIII de la Ley número 994 de Planeación del Estado Libre y Soberano de Guerrero; 10 fracciones X y XIII del Reglamento Interior de la Secretaría General de Gobierno y 2o, 8 fracción XXIV, 11 fracción IV, 20 fracción XII, 24 Bis fracciones III y VI y 26 fracciones I y IV del Reglamento Interior de la Secretaría de Finanzas y Administración; y 3, 4 fracción II, VII y IX, 6 apartado B) fracciones III, IV y VIII, 29 fracción I, apartado C y E, 34 fracciones XII y XIII del Reglamento Interior del Comité de Planeación para el Desarrollo del Estado de Guerrero, "LAS PARTES" han decidido establecer los compromisos siguientes:

PSA

CLÁUSULAS

PRIMERA. Objeto del Convenio. "LA SEDESOL" y "LA ENTIDAD" acuerdan que el presente Convenio tiene por objeto establecer la metodología, fuentes de información y mecanismo para la distribución del Fondo para la Infraestructura Social Municipal y de las Demarcaciones Territoriales del Distrito Federal, así como las actividades necesarias para la planeación, operación y seguimiento de los recursos del "FAIS".

SEGUNDA. Metodología de Distribución. "LA SEDESOL" y "LA ENTIDAD" convienen que esta última utilizará la fórmula descrita en el artículo 34 de la Ley de Coordinación Fiscal para la distribución del Fondo para la Infraestructura Social Municipal y de las Demarcaciones Territoriales del Distrito Federal.

TERCERA. De las Variables y Fuentes de Información. "LA SEDESOL" y "LA ENTIDAD" convienen que esta última utilizará la información de pobreza extrema más reciente a nivel municipal y de las demarcaciones territoriales publicada por el Consejo Nacional de Evaluación de la Política de Desarrollo Social (Coneval) para el cálculo de la distribución de recursos a los Municipios o Demarcaciones Territoriales del Distrito Federal. Para tal fin, "LA SEDESOL" publicará en el Diario Oficial de la Federación las variables y fuentes necesarias para el cálculo a más tardar en los primeros diez días del ejercicio fiscal de que se trate, tal como lo establece el artículo 35 de "LA LEY".

Asimismo, "LA ENTIDAD" deberá entregar los recursos a sus respectivos Municipios o Demarcaciones Territoriales del Distrito Federal, conforme al calendario de enteros que la Federación establezca para tal fin respecto de "LA ENTIDAD", dicho calendario deberá publicarse por parte de ésta, a más tardar el 31 de enero del año fiscal correspondiente en su respectivo órgano de difusión oficial.

CUARTA. De la aplicación de las fracciones IV y V del artículo 49 de "LA LEY". "LA ENTIDAD" deberá considerar para la distribución del FISMDF a sus municipios o demarcaciones territoriales las retenciones por fiscalización y evaluación a las que se refiere el artículo 49 de "LA LEY" en sus fracciones IV y V, mismas que se harán en los términos que establezca la Secretaría de Hacienda y Crédito Público del Gobierno Federal. Por tanto, el resultado de la aplicación de la fórmula de distribución del FISMDF en los términos que establece el artículo 35 de "LA LEY", se hará considerando las deducciones mencionadas.

QUINTA. De la creación de Municipios y casos no previstos. Cuando "LA ENTIDAD" constituya nuevos Municipios a partir de los que ya tiene y de los cuales no haya información de pobreza dada a conocer por el Coneval, "LA ENTIDAD" deberá reportar a "LA SEDESOL" dicha situación y proponer una metodología de distribución de recursos a los nuevos municipios y su afectación a los ya existentes, utilizando la información más reciente generada por el Instituto Nacional de Estadística y Geografía (INEGI) y/o de rezago social. "LA SEDESOL" revisará la metodología propuesta y en caso de otorgar su

visto bueno se procederá a formalizarla en el presente Convenio y se detallará en su Anexo Metodológico.

Para que "LA SEDESOL" pueda revisar la metodología referida en el párrafo anterior, cuando los nuevos Municipios no aparezcan todavía en el Catálogo único de claves de áreas geoestadísticas estatales, municipales y localidades del INEGI, "LA ENTIDAD" deberá acreditar con documentación oficial que efectivamente creó nuevos Municipios con base en la normatividad aplicable y en pleno uso de sus atribuciones. Asimismo, en caso de que la creación de los nuevos Municipios se encuentre en litigio, "LA ENTIDAD" estará obligada a acreditar con documentación oficial que los Municipios en litigio se encuentran legalmente constituidos y en pleno funcionamiento.

Por otra parte, cuando se trate de casos no previstos, "LA ENTIDAD" deberá hacerlo de conocimiento de "LA SEDESOL" de manera oportuna con la finalidad de que ésta revise el caso.

SEXTA. Del Anexo. El presente Convenio deberá acompañarse de un Anexo que especifique la metodología y fórmula empleadas para la distribución del "FISMDF", así como las variables y fuentes de información utilizadas para realizar los cálculos anualmente. El Anexo deberá incluir los resultados de la aplicación de la metodología y fórmula empleadas, así como la asignación monetaria que le corresponde a cada Municipio o Demarcación Territorial del Distrito Federal.

Por otra parte, con la finalidad de dar a conocer los resultados de la distribución a nivel municipal y de las demarcaciones territoriales del Distrito Federal, "LA ENTIDAD" enviará a "LA SEDESOL" la distribución a nivel Municipal o de las Demarcaciones Territoriales a más tardar el 25 de enero del ejercicio fiscal correspondiente, en los términos establecidos en el Artículo 35 de "LA LEY", para que "LA SEDESOL" la publique en su página de internet a más tardar el 31 de enero.

El Anexo estará firmado y rubricado por los representantes designados por el Gobierno de "LA ENTIDAD" y los representantes designados por "LA SEDESOL". El Anexo surtirá efecto sólo para el año fiscal correspondiente.

SÉPTIMA. Formalización de la Distribución. La distribución porcentual y el monto del "FISMDF" de "LA ENTIDAD" deberán ser publicadas por éste en su órgano oficial de difusión a más tardar el 31 de enero del ejercicio fiscal aplicable, debiendo además publicar la fórmula, variables, fuentes de información utilizadas y su respectiva metodología, justificando cada elemento.

En un plazo no mayor a 10 días naturales contados a partir de la fecha de publicación de las distribuciones porcentuales, "LA ENTIDAD" enviará una copia del documento correspondiente a "LA SEDESOL", para conocimiento de ésta en formato PDF, así como un archivo electrónico con la distribución monetaria en formato Excel.

OCTAVA. Requerimientos de Información. Las partes acuerdan que "LA SEDESOL" solicitará a "LA ENTIDAD" la información relativa al uso de los recursos del "FISE" y

"FISMDF", mediante comunicación escrita dirigida a [cargo al Secretario de Finanzas y Administración del funcionario estatal], Estado de Guerrero, en el que se describirá la información requerida así como los plazos y medios para su entrega, conforme a lo establecido en "LA LEY", el Decreto de Presupuesto de Egresos de la Federación para el Ejercicio Fiscal correspondiente y demás normatividad federal aplicable en la materia.

NOVENA. Reporte sobre el uso de los Recursos. Las partes acuerdan que "LA ENTIDAD" reportará trimestralmente a "LA SEDESOL", a través de sus Delegaciones en las Entidades, y a la Secretaria de Hacienda y Crédito Público en el Portal Aplicativo de la "SHCP" (PASH), la información relativa al "FISE" y "FISMDF" que en dicho portal le sea requerida y en los términos establecidos en el Artículo 48 de "LA LEY".

Asimismo, "LA ENTIDAD" y sus Municipios o Demarcaciones Territoriales del Distrito Federal reportarán a "LA SEDESOL", la planeación y seguimiento sobre el uso de los recursos del "FAIS" en la Matriz de Inversión para el Desarrollo Social (MIDS) conforme a lo establecido en los Lineamientos Generales de Operación del "FAIS".

DÉCIMA.- Apoyo Estadístico. Con el objeto de orientar la planeación de los recursos que ejercen los gobiernos locales para el mejoramiento de los indicadores de situación de pobreza y rezago social, "LA SEDESOL" publicará el **Informe Anual Sobre la Situación de Pobreza y Rezago Social de las Entidades y sus respectivos Municipios o Demarcaciones Territoriales del Distrito Federal**, con base en lo que establece la Ley General de Desarrollo Social, para la medición de pobreza.

Con el objeto de que "LA ENTIDAD" y sus Municipios o Demarcaciones Territoriales dispongan de información relevante relacionada con las variables de carencia social que se emplean en la fórmula de distribución del "FISMDF" y la puedan utilizar para focalizar adecuadamente el uso de los recursos del "FAIS", "LA SEDESOL", en el mes de enero del ejercicio fiscal correspondiente, enviará a "LA ENTIDAD" la información estadística que les permita conocer la situación de sus carencias por Entidad y Municipio o Demarcación Territorial del Distrito Federal, misma que deberá contener, por lo menos: población en pobreza extrema, nivel de rezago social, zonas de atención prioritaria y aquella que "LA SEDESOL" considere pertinente.

DÉCIMA PRIMERA. Planeación sobre el uso de los recursos. "LA ENTIDAD" y sus municipios deberán reportar en la MIDS la planeación de los proyectos y acciones que llevarán a cabo con los recursos del "FAIS" y proporcionarán a "LA SEDESOL" toda la información que para la planeación y el seguimiento de los recursos del "FAIS" ésta solicite. Adicionalmente, "LA ENTIDAD" implementará acciones para promover el cumplimiento de lo establecido en el artículo 48 de "LA LEY" y proporcionará a "LA SEDESOL" toda la información que ésta solicite para conocer los resultados del "FAIS".

DÉCIMA SEGUNDA. Coinversión para potenciar los alcances del FAIS. Con el objeto de potenciar los alcances del "FAIS", "LA ENTIDAD" y sus Municipios o Demarcaciones Territoriales del Distrito Federal deberán priorizar la realización de los proyectos en coinversión con otros recursos federales, estatales y municipales, dando cumplimiento a la

normatividad aplicable, con el objeto de llevar a cabo los proyectos que permitan resolver las carencias sociales existentes en la comunidad.

Cuando se trate de coinversión, los Convenios y Acuerdos que se suscriban entre los órdenes de gobierno deberán de precisar las obras y acciones que se financiarán con los recursos del "FAIS", conforme al Catálogo del "FAIS", a los Lineamientos Generales de Operación del "FAIS" y demás normatividad aplicable.

DÉCIMA TERCERA. Seguimiento del Uso de los Recursos. "LA SEDESOL", cuando lo considere necesario, podrá verificar y dar seguimiento a las obras y acciones que "LA ENTIDAD" y sus Municipios o Demarcaciones Territoriales del Distrito Federal realicen con los recursos del "FAIS". "LA ENTIDAD" se compromete a proporcionar las facilidades necesarias para que el personal designado por "LA SEDESOL" pueda verificar la realización y avances de los proyectos registrados por "LA ENTIDAD" y sus Municipios o Demarcaciones Territoriales del Distrito Federal en el Sistema de Formato Único disponible en el Portal Aplicativo de la Secretaría de Hacienda y Crédito Público y en la MIDS.

DECIMA CUARTA.- En el caso de que las Entidades, Municipios y Demarcaciones Territoriales planeen utilizar financiamiento con instituciones de crédito con base en el Artículo 50 de "LA LEY", previo a la adquisición del crédito, deberán informar a "LA SEDESOL" a través de la MIDS sobre el plan de proyectos que se llevará a cabo con esos recursos adicionales, a fin de garantizar que los proyectos a ejecutar cumplan con los objetivos del "FAIS" conforme a lo establecido en los Lineamientos Generales para la Operación del "FAIS"

DECIMA QUINTA.- Respecto de los remanentes de los recursos del "FAIS" estos deberán utilizarse con base en la normativa vigente y aplicable en la materia y exclusivamente para los fines que establece el artículo 33 de "LA LEY".

DÉCIMA SEXTA.- Modificaciones. "LA SEDESOL" y "LA ENTIDAD", convienen que éste instrumento jurídico podrá ser modificado de común acuerdo, para lo cual se firmará el Convenio Modificatorio respectivo que formará parte del presente Convenio.

DÉCIMA SÉPTIMA. Vigencia. Este Convenio surte sus efectos a partir de la fecha de su firma y hasta los 31 días del mes de diciembre del año 2017.

DÉCIMA OCTAVA. Controversias. Las controversias que surjan con motivo de la interpretación y cumplimiento del presente instrumento, se resolverán de común acuerdo por las partes y de conformidad con lo establecido en "LA LEY", en el Decreto de Presupuesto de Egresos de la Federación para el ejercicio fiscal correspondiente y demás normatividad federal aplicable.

Enteradas las partes del contenido y alcance legal del presente Convenio, lo firman para su constancia y validez en tres ejemplares originales, en la Ciudad de México a los 21 días del mes de enero del año 2017.

POR "LA SEDESOL"
EL SECRETARIO DE DESARROLLO SOCIAL



LUIS ENRIQUE MIRANDA NAVA

EL DELEGADO FEDERAL EN EL ESTADO DE
GUERRERO



LIC. ARMANDO SOTO DÍAZ

POR "LA ENTIDAD"
EL GOBERNADOR CONSTITUCIONAL ESTADO
DE GUERRERO



LIC. HÉCTOR ANTONIO ASTUDILLO FLORES

EL SECRETARIO GENERAL DE GOBIERNO



LIC. FLORENCIO SALAZAR ADAME

LA SECRETARIA DE DESARROLLO SOCIAL



LIC. ALICIA ELIZABETH ZAMORA VILLALVA

EL SECRETARIO DE FINANZAS Y
ADMINISTRACIÓN



LIC. HÉCTOR APREZA PATRÓN

EL SECRETARIO DE PLANEACIÓN Y
DESARROLLO REGIONAL



M.A.P. DAVID GUZMÁN MALDONADO

Esta hoja de firmas corresponde al Convenio para acordar la Metodología, Fuentes de Información, Mecanismos de Distribución y Acciones para la Operación del Fondo para la Infraestructura Social Municipal y de las demarcaciones Territoriales del Distrito Federal (en lo sucesivo FISMDF) y Anexo Metodológico Fondo para la Infraestructura Social Municipal y de las Demarcaciones Territoriales del Distrito Federal (FISMDF) para del Ejercicio Fiscal 2017.

ANEXO METODOLÓGICO

FONDO PARA LA INFRAESTRUCTURA SOCIAL MUNICIPAL Y DE LAS DEMARCACIONES TERRITORIALES DEL DISTRITO FEDERAL (FISMDF) PARA EL EJERCICIO FISCAL 2017

EL PRESENTE ANEXO TIENE POR OBJETO DAR A CONOCER LA METODOLOGÍA QUE EL ESTADO DE GUERRERO UTILIZARÁ PARA LA DISTRIBUCIÓN PORCENTUAL DEL FONDO PARA LA INFRAESTRUCTURA SOCIAL MUNICIPAL Y DE LAS DEMARCACIONES TERRITORIALES DEL DISTRITO FEDERAL (FISMDF) PARA EL EJERCICIO FISCAL 2017, DE ACUERDO A LA CLÁUSULA CUARTA DEL CONVENIO PARA ACORDAR LA METODOLOGÍA, VARIABLES Y FUENTES DE INFORMACIÓN PARA LA DISTRIBUCIÓN DEL FISMDF FIRMADO EL DÍA 21 DEL MES DE ENERO DEL AÑO 2017 Y CON VIGENCIA HASTA EL DÍA 31 DEL MES DE DICIEMBRE DEL AÑO 2017.

DECLARATORIA: LA ENTIDAD declara **NO** tener municipios que no disponen de información de Pobreza Extrema dada a conocer por el Consejo Nacional de Evaluación de la Política de Desarrollo Social (Coneval)

CÁLCULO DE LA DISTRIBUCIÓN DEL FONDO PARA LA INFRAESTRUCTURA SOCIAL MUNICIPAL Y DE LAS DE LAS DEMARCACIONES TERRITORIALES DEL DISTRITO FEDERAL

PRIMERO. De conformidad con los artículos 34 y 35 de la Ley de Coordinación Fiscal (LCF), se da a conocer la metodología para el cálculo de la distribución del FISMDF, misma que coincide con la utilizada por la Secretaría de Desarrollo Social para la distribución del Fondo de Aportaciones para la Infraestructura Social (FAIS).

SEGUNDO. Para efectos de la aplicación de la fórmula del artículo 34 de la LCF se utiliza como fuente de información el Presupuesto de Egresos de la Federación y los informes de la medición de la pobreza multidimensional dados a conocer por el Consejo Nacional de Evaluación de la Política de Desarrollo Social (Coneval).

TERCERO. La fórmula para el cálculo del Fondo para la Infraestructura Social Municipal y de las Demarcaciones Territoriales se describe como:

$$F_{i,t} = F_{i,2013} + \Delta F_{2013,t} (0.8 Z_{i,t} + 0.2 e_{i,t})$$

Donde

$$Z_{i,t} = \frac{x_{i,t}}{\sum_i x_{i,t}}$$

$$x_{i,t} = CPPE_{i,t} \frac{PPE_{i,T}}{\sum_i PPE_{i,T}}$$

$$e_{i,t} = \frac{\frac{PPE_{i,T-1}}{PPE_{i,T}}}{\sum_i \frac{PPE_{i,T-1}}{PPE_{i,T}}}$$

Y las variables de cálculo se definen de la siguiente manera:

$F_{i,t}$ = Monto del FISMDF del municipio i en el año t .

$F_{i,2013}$ = Monto del Fondo para la Infraestructura Social Municipal (FISM) del municipio o demarcación territorial i en 2013.

$\Delta F_{2013,i,t}$ = $FISMDF_{i,t} - FISM_{i,2013}$, donde $FISMDF_{i,t}$ corresponde a los recursos del FISMDF en el año de cálculo t para la entidad i . $FISM_{i,2013}$ corresponde a los recursos del FISM recibidos por la entidad i en 2013.

$z_{i,t}$ = La participación del municipio o demarcación territorial i en el promedio estatal de las carencias de la población en pobreza extrema más reciente publicada por el Consejo Nacional de Evaluación de la Política de Desarrollo Social al año t .

$e_{i,t}$ = La participación del municipio o demarcación territorial i en la bolsa de recursos asignados por su eficacia en el abatimiento de la pobreza extrema.

$CPPE_i$ = Número de carencias promedio de la población en pobreza extrema en el municipio o demarcación territorial i más reciente publicada por el Consejo Nacional de Evaluación de la Política de Desarrollo Social al año t .

$PPE_{i,t}$ = Población en Pobreza Extrema del municipio o demarcación territorial i , de acuerdo con la información más reciente provista por el Consejo Nacional de Evaluación de la Política de Desarrollo Social; y

$PPE_{i,t-1}$ = Población en Pobreza Extrema del municipio o demarcación territorial i , de acuerdo con la información inmediata anterior a la más reciente provista por el Consejo Nacional de Evaluación de la Política de Desarrollo Social.

CUARTO. Excepción para el caso de $e_{i,t}$

Considerando que sólo existe un corte de medición de la pobreza multidimensional a nivel municipal dado a conocer por el Coneval, la participación $e_{i,t}$ se considerará cero para todos los municipios o demarcaciones territoriales, por lo que el coeficiente $z_{i,t}$ será igual a uno y la fórmula de distribución se definirá de la siguiente manera:

$$F_{i,t} = F_{i,2013} + \Delta F_{2013,t}(1.0 Z_{i,t} + 0.0 e_{i,t}) = F_{i,2013} + \Delta F_{2013,t}(Z_{i,t})$$

Lo anterior se fundamenta en el Décimo Primer transitorio de la Reforma a la Ley de Coordinación Fiscal publicada el 9 de diciembre de 2013.

QUINTO. Fuentes de Información

| |
|--|
| Nombre Línea Basal |
| Descripción Se refiere al monto que los municipios o demarcaciones territoriales recibieron por concepto de FISM en el año 2013. |
| Fuente de Información Periódico Oficial del Estado de Guerrero, número 09 Alcance II, de fecha 29 de enero del 2013. Dirección General del Periódico Oficial http://periodicooficial.guerrero.gob.mx/wp-content/uploads/2013/02/PERIODICO-09-ALCANCE-II.pdf . |

| |
|--|
| Nombre Pobreza |
| Descripción Se refiere a la participación de cada municipio en la pobreza extrema de la Entidad, ponderada por las carencias promedio de las personas en pobreza extrema del respectivo municipio. |
| Fuente de Información |

Consejo Nacional de Evaluación de la Política de Desarrollo Social (Coneval).

Sitio Electrónico

<http://www.coneval.gob.mx/Medicion/MP/Paginas/Anexo-estad%C3%ADstico-municipal-2010.aspx>

Indicaciones

En el sitio electrónico al que direcciona la liga anterior, dar clic en el cuadro de diálogo "Información concentrada en Excel" y descargar el archivo "Concentrado.zip". El archivo contiene dos documentos: "3.3 Concentrado, indicadores de pobreza por municipio.xlsx" y "3.4 Concentrado, indicadores de pobreza por entidad federativa.xlsx". Abrir el primero. Para construir el indicador utilice los valores para "pobreza extrema", columna "Personas" y "Carencias" correspondiente a los Municipios de la Entidad.

Nombre

Eficacia

Nota

Para el ejercicio fiscal 2017 no existe información para medir el componente de eficacia, toda vez que hasta la fecha sólo hay una medición multidimensional de la pobreza a nivel municipal (2010) y se requieren por lo menos dos mediciones para hacer comparaciones. Por tanto, la fórmula que se aplicará para el cálculo de la distribución de recursos a nivel municipal será la siguiente

$$F_{i,t} = F_{i,2013} + \Delta F_{2013,t}(1.0 Z_{i,t} + 0.0 e_{i,t}) = F_{i,2013} + \Delta F_{2013,t}(Z_{i,t})$$

Nombre

Incremento FIMSDF

Descripción

Es el diferencial del Monto asignado al FIMSDF en el año actual, respecto del monto total asignado al FISM en 2013. El Monto FIMSDF 2017 a distribuir por la Entidad es el que determine la Secretaría de Hacienda y Crédito Público después de considerar las deducciones a las que hace referencia el artículo 49 de la LCF en sus fracciones IV y V.

Fuente de Información

Para el Monto FISM 2013, consultar el Presupuesto de Egresos de la Federación 2013.
Para el Monto FIMSDF 2017, consultar en el Presupuesto de Egresos 2017 dado a conocer por la Secretaría de Hacienda y Crédito Público en su portal de Internet o el documento denominado "ACUERDO por el que se da a conocer a los Gobiernos de las Entidades Federativas la Distribución y Calendarización para la Ministración durante el Ejercicio Fiscal 2017, de los Recursos Correspondientes a los Ramos Generales 28 Participaciones a Entidades Federativas y Municipios, y 33 Aportaciones Federales para Entidades Federativas y Municipios", publicado en el Diario Oficial de la Federación el miércoles 21 de diciembre de 2016.

Sitio Electrónico

Para el caso del Monto FISM 2013:

http://www.apartados.hacienda.gob.mx/presupuesto/temas/pef/2013/temas/tomos/33/r33_rsfe.pdf

Para el caso del Monto FIMSDF 2017

http://www.pef.hacienda.gob.mx/work/models/PEF2017/docs/33/r33_rsfe.pdf

Indicaciones

- Para el caso del Monto FISM 2013, tomar del archivo descargado del sitio electrónico mencionado, el monto correspondiente al FAIS Municipal de la Entidad.
- Para el caso del Monto FISMDF 2017, descargar el documento de la liga electrónica proporcionada y tomar el monto FAIS Municipal y de las Demarcaciones Territoriales del Distrito Federal correspondiente a la Entidad. El monto ya considera las deducciones a las que hace referencia el artículo 49 de la LCF en sus fracciones IV y V.

SEXTO. Cálculo de la Distribución del Fondo para la Infraestructura Social Municipal y de las Demarcaciones Territoriales del Distrito Federal para los Municipios del Estado de Guerrero

Paso 1. Cálculo del Componente $Z_{i,t} = \frac{x_{i,t}}{\sum_i x_{i,t}}$

| | | | | | |
|-----------------------------------|---------|-----------|------------|------------|------------|
| Acapulco de Juárez | 107,048 | 4.0131820 | 0.09997068 | 0.40120053 | 0.09856253 |
| Ahuacuotzingo | 14,003 | 4.1464060 | 0.01307721 | 0.05422342 | 0.01332101 |
| Ajuchitlán del Progreso | 19,364 | 4.3094960 | 0.01808378 | 0.07793198 | 0.01914547 |
| Alcozauca de Guerrero | 12,677 | 4.0815070 | 0.01183888 | 0.04832047 | 0.01187084 |
| Alpoyeca | 2,203 | 3.7234180 | 0.00205735 | 0.00766037 | 0.00188192 |
| Apaxtla de Castrejón | 5,132 | 4.3156620 | 0.00479271 | 0.02068372 | 0.00508135 |
| Arcelia | 6,397 | 3.8664990 | 0.00597407 | 0.02309874 | 0.00567464 |
| Atenango del Río | 2,955 | 4.0698300 | 0.00275963 | 0.01123122 | 0.00275916 |
| Atlamajalcingo del Monte | 3,012 | 4.4455150 | 0.00281287 | 0.01250466 | 0.00307201 |
| Atlixac | 16,101 | 4.1973030 | 0.01503651 | 0.06311279 | 0.01550485 |
| Atoyac de Álvarez | 20,376 | 3.8953650 | 0.01902887 | 0.07412439 | 0.01821006 |
| Ayutla de los Libres | 35,713 | 4.0238920 | 0.03335189 | 0.13420440 | 0.03296986 |
| Azoyú | 5,421 | 4.1741390 | 0.00506260 | 0.02113200 | 0.00519148 |
| Benito Juárez | 3,957 | 3.8590170 | 0.00369539 | 0.01426057 | 0.00350338 |
| Buenavista de Cuéllar | 2,515 | 3.8378940 | 0.00234872 | 0.00901414 | 0.00221449 |
| Coahuayutla de José María Izazaga | 9,355 | 4.1246550 | 0.00873651 | 0.03603509 | 0.00885270 |
| Cocula | 4,369 | 4.0736640 | 0.00408015 | 0.01662116 | 0.00408330 |
| Copala | 5,588 | 3.8767270 | 0.00521856 | 0.02023093 | 0.00497011 |
| Copalillo | 9,069 | 4.1795940 | 0.00846942 | 0.03539874 | 0.00869637 |

| | | | | | |
|----------------------------|--------|-----------|------------|------------|------------|
| Copanatoyac | 11,129 | 4.2442510 | 0.01039322 | 0.04411143 | 0.01083681 |
| Coyuca de Benítez | 25,286 | 3.9765020 | 0.02361425 | 0.09390211 | 0.02306884 |
| Coyuca de Catalán | 15,428 | 4.1708080 | 0.01440800 | 0.06009300 | 0.01476299 |
| Cuajinicuilapa | 11,593 | 3.8875730 | 0.01082655 | 0.04208900 | 0.01033996 |
| Cualác | 3,497 | 4.0918460 | 0.00326580 | 0.01336315 | 0.00328291 |
| Cuatepec | 8,180 | 4.1149390 | 0.00763919 | 0.03143480 | 0.00772256 |
| Cuetzala del Progreso | 3,718 | 4.0861620 | 0.00347219 | 0.01418793 | 0.00348553 |
| Cutzamala de Pinzón | 6,614 | 3.9154230 | 0.00617672 | 0.02418447 | 0.00594137 |
| Chilapa de Álvarez | 55,156 | 4.1124210 | 0.05150944 | 0.21182850 | 0.05203969 |
| Chilpancingo de los Bravo | 36,201 | 4.1068920 | 0.03380762 | 0.13884424 | 0.03410972 |
| Florencio Villarreal | 7,834 | 3.8507510 | 0.00731607 | 0.02817236 | 0.00692108 |
| General Canuto A. Neri | 3,044 | 4.1816410 | 0.00284275 | 0.01188736 | 0.00292036 |
| General Heliodoro Castillo | 19,337 | 3.9259240 | 0.01805856 | 0.07089653 | 0.01741708 |
| Huamuxtlán | 3,482 | 3.6029740 | 0.00325179 | 0.01171611 | 0.00287829 |
| Huitzoco de los Figueroa | 10,780 | 3.7578390 | 0.01006730 | 0.03783129 | 0.00929398 |
| Iguala de la Independencia | 13,678 | 3.8742940 | 0.01277370 | 0.04948907 | 0.01215793 |
| Igualapa | 5,197 | 3.9312980 | 0.00485341 | 0.01908020 | 0.00468741 |
| Ixcateopan de Cuauhtémoc | 1,831 | 3.8864690 | 0.00170995 | 0.00664567 | 0.00163263 |
| Zihuatanejo de Azueta | 16,057 | 3.7891370 | 0.01499541 | 0.05681966 | 0.01395883 |
| Juan R. Escudero | 10,737 | 3.9948800 | 0.01002714 | 0.04005722 | 0.00984082 |
| Leonardo Bravo | 13,337 | 3.8777150 | 0.01245524 | 0.04829787 | 0.01186529 |
| Malinaltepec | 14,809 | 4.2600630 | 0.01382992 | 0.05891633 | 0.01447391 |
| Mártir de Cuilapan | 9,533 | 4.1698440 | 0.00890274 | 0.03712304 | 0.00911998 |
| Metlatónoc | 11,747 | 4.5835440 | 0.01097036 | 0.05028313 | 0.01235300 |
| Mochitlán | 4,513 | 4.0015230 | 0.00421463 | 0.01686494 | 0.00414319 |
| Olinalá | 11,578 | 3.9632010 | 0.01081254 | 0.04285227 | 0.01052747 |
| Ometepec | 28,674 | 4.3751660 | 0.02677826 | 0.11715933 | 0.02878241 |
| Pedro Ascencio Alquisiras | 2,784 | 4.2217220 | 0.00259994 | 0.01097622 | 0.00269652 |
| Petatlán | 12,464 | 3.8611960 | 0.01163996 | 0.04494417 | 0.01104139 |

RA

Apax

| | | | | | |
|----------------------------------|--------|-----------|------------|------------|------------|
| Pilcaya | 2,865 | 3.6534870 | 0.00267558 | 0.00977520 | 0.00240146 |
| Pungarabato | 5,559 | 3.8984690 | 0.00519147 | 0.02023878 | 0.00497204 |
| Quechultenango | 17,892 | 3.9279870 | 0.01670910 | 0.06563313 | 0.01612402 |
| San Luis Acatlán | 26,107 | 4.1603230 | 0.02438097 | 0.10143271 | 0.02491887 |
| San Marcos | 22,486 | 3.8731570 | 0.02099937 | 0.08133386 | 0.01998121 |
| San Miguel Totolapan | 13,984 | 4.4542470 | 0.01305947 | 0.05817011 | 0.01429059 |
| Taxco de Alarcón | 21,438 | 3.9810660 | 0.02002066 | 0.07970357 | 0.01958069 |
| Tecoanapa | 21,783 | 3.7858370 | 0.02034285 | 0.07701471 | 0.01892013 |
| Técpán de Galeana | 19,438 | 4.0998780 | 0.01815288 | 0.07442459 | 0.01828381 |
| Teloloapan | 18,676 | 3.9898030 | 0.01744126 | 0.06958719 | 0.01709541 |
| Tepecoacuilco de Trujano | 9,223 | 3.9093730 | 0.00861323 | 0.03367233 | 0.00827225 |
| Tetipac | 5,010 | 3.6847140 | 0.00467877 | 0.01723993 | 0.00423532 |
| Tixtla de Guerrero | 16,813 | 4.1620160 | 0.01570143 | 0.06534960 | 0.01605437 |
| Tlacoachistlahuaca | 13,273 | 4.3663210 | 0.01239547 | 0.05412260 | 0.01329624 |
| Tlacoapa | 4,688 | 4.5829750 | 0.00437806 | 0.02006454 | 0.00492923 |
| Tlalchapa | 3,410 | 3.7863180 | 0.00318455 | 0.01205772 | 0.00296221 |
| Tlalixtaquilla de Maldonado | 3,626 | 3.7863080 | 0.00338627 | 0.01282146 | 0.00314984 |
| Tlapa de Comonfort | 38,122 | 4.1353140 | 0.03560162 | 0.14722388 | 0.03616834 |
| Tlapehuala | 7,088 | 4.0999740 | 0.00661939 | 0.02713933 | 0.00666729 |
| La Unión de Isidro Montes de Oca | 9,282 | 3.9997890 | 0.00866833 | 0.03467149 | 0.00851771 |
| Xalpatláhuac | 6,899 | 4.0327320 | 0.00644288 | 0.02598241 | 0.00638307 |
| Xochihuehuetlán | 2,958 | 3.5920340 | 0.00276244 | 0.00992278 | 0.00243772 |
| Xochistlahuaca | 20,709 | 4.0620280 | 0.01933985 | 0.07855901 | 0.01929951 |
| Zapotitlán Tablas | 5,500 | 4.4072700 | 0.00513638 | 0.02263741 | 0.00556131 |
| Zirándaro | 9,040 | 4.2944850 | 0.00844233 | 0.03625546 | 0.00890684 |
| Zitlala | 11,547 | 4.1057730 | 0.01078359 | 0.04427497 | 0.01087699 |
| Eduardo Neri | 12,252 | 3.9370890 | 0.01144198 | 0.04504809 | 0.01106692 |
| Acatepec | 21,555 | 4.1056920 | 0.02012992 | 0.08264725 | 0.02030387 |
| Marquelia | 4,225 | 4.0163510 | 0.00394567 | 0.01584720 | 0.00389316 |
| Cochoapa el Grande | 12,425 | 4.9030690 | 0.01160354 | 0.05689296 | 0.01397683 |
| José Joaquín de Herrera | 11,112 | 4.2653080 | 0.01037735 | 0.04426259 | 0.01087395 |

| | | | | | |
|--------------|------------------|-----------|------------|-------------|------------|
| Juchitán | 2,730 | 4.1187500 | 0.00254951 | 0.01050079 | 0.00257972 |
| Iliatenco | 5,606 | 4.0053660 | 0.00523537 | 0.02096957 | 0.00515157 |
| Total | 1,070,794 | | 1 | 4.07 | 1 |

Paso 2. Obtener el componente $\Delta F_{2013,t}$

| | | |
|----------------------|----------------------|--------------------|
| 4,097,436,017 | 4,926,973,890 | 829,537,873 |
|----------------------|----------------------|--------------------|

Paso 3. Obtener la asignación monetaria para cada municipio por el concepto Z_{it}

| | | | |
|-----------------------------------|-------------|------------|---------------------|
| Acapulco de Juárez | 829,537,873 | 0.09856253 | 81,761,347.77550620 |
| Ahuacuotzingo | 829,537,873 | 0.01332101 | 11,050,284.56865720 |
| Ajuchitlán del Progreso | 829,537,873 | 0.01914547 | 15,881,891.94487450 |
| Alcozauca de Guerrero | 829,537,873 | 0.01187084 | 9,847,312.13595466 |
| Alpoyeca | 829,537,873 | 0.00188192 | 1,561,120.81670962 |
| Apaxtla de Castrejón | 829,537,873 | 0.00508135 | 4,215,170.19697183 |
| Arcelia | 829,537,873 | 0.00567464 | 4,707,331.13111703 |
| Atenango del Río | 829,537,873 | 0.00275916 | 2,288,830.68055045 |
| Atlamajalcingo del Monte | 829,537,873 | 0.00307201 | 2,548,345.33980638 |
| Atlixac | 829,537,873 | 0.01550485 | 12,861,863.88444020 |
| Atoyac de Álvarez | 829,537,873 | 0.01821006 | 15,105,937.96795180 |
| Ayutla de los Libres | 829,537,873 | 0.03296986 | 27,349,746.52191380 |
| Azoyú | 829,537,873 | 0.00519148 | 4,306,525.88456993 |
| Benito Juárez | 829,537,873 | 0.00350338 | 2,906,186.70065629 |
| Buenavista de Cuéllar | 829,537,873 | 0.00221449 | 1,837,006.79016876 |
| Coahuayutla de José María Izazaga | 829,537,873 | 0.00885270 | 7,343,652.98968057 |

| | | | |
|----------------------------|-------------|------------|---------------------|
| Cocula | 829,537,873 | 0.00408330 | 3,387,254.86028378 |
| Copala | 829,537,873 | 0.00497011 | 4,122,896.57163882 |
| Copalillo | 829,537,873 | 0.00869637 | 7,213,969.58937299 |
| Copanatoyac | 829,537,873 | 0.01083681 | 8,989,545.19221810 |
| Coyuca de Benítez | 829,537,873 | 0.02306884 | 19,136,473.21936380 |
| Coyuca de Catalán | 829,537,873 | 0.01476299 | 12,246,456.31703360 |
| Cuajinicuilapa | 829,537,873 | 0.01033996 | 8,577,390.51247508 |
| Cualác | 829,537,873 | 0.00328291 | 2,723,299.49190978 |
| Cuautepec | 829,537,873 | 0.00772256 | 6,406,152.21239708 |
| Cuetzala del Progreso | 829,537,873 | 0.00348553 | 2,891,382.86299513 |
| Cutzamala de Pinzón | 829,537,873 | 0.00594137 | 4,928,595.11453557 |
| Chilapa de Álvarez | 829,537,873 | 0.05203969 | 43,168,895.44288670 |
| Chilpancingo de los Bravo | 829,537,873 | 0.03410972 | 28,295,307.66258110 |
| Florenco Villarreal | 829,537,873 | 0.00692108 | 5,741,294.55860923 |
| General Canuto A. Neri | 829,537,873 | 0.00292036 | 2,422,545.56029973 |
| General Heliodoro Castillo | 829,537,873 | 0.01741708 | 14,448,126.80276670 |
| Huamuxtlán | 829,537,873 | 0.00287829 | 2,387,647.22043845 |
| Huitzoco de los Figueroa | 829,537,873 | 0.00929398 | 7,709,704.27473364 |
| Iguala de la Independencia | 829,537,873 | 0.01215793 | 10,085,462.66913870 |
| Igualapa | 829,537,873 | 0.00468741 | 3,888,387.03205127 |
| Ixcateopan de Cuauhtémoc | 829,537,873 | 0.00163263 | 1,354,332.06067793 |
| Zihuatanejo de Azueta | 829,537,873 | 0.01395883 | 11,579,376.96420240 |
| Juan R. Escudero | 829,537,873 | 0.00984082 | 8,163,330.07344494 |
| Leonardo Bravo | 829,537,873 | 0.01186529 | 9,842,706.31758098 |
| Malinaltepec | 829,537,873 | 0.01447391 | 12,006,660.47068540 |
| Mártir de Cuilapan | 829,537,873 | 0.00911998 | 7,565,367.64766791 |
| Metlatónoc | 829,537,873 | 0.01235300 | 10,247,285.21615220 |
| Mochitlán | 829,537,873 | 0.00414319 | 3,436,934.94387947 |
| Olinálá | 829,537,873 | 0.01052747 | 8,732,937.78032505 |
| Ometepec | 829,537,873 | 0.02878241 | 23,876,102.21165970 |
| Pedro Ascencio Alquisiras | 829,537,873 | 0.00269652 | 2,236,863.57403576 |
| Petatlán | 829,537,873 | 0.01104139 | 9,159,249.20596343 |
| Pilcaya | 829,537,873 | 0.00240146 | 1,992,104.18257229 |
| Pungarabato | 829,537,873 | 0.00497204 | 4,124,496.82704621 |
| Quechultenango | 829,537,873 | 0.01612402 | 13,375,488.12045950 |
| San Luis Acatlán | 829,537,873 | 0.02491887 | 20,671,146.73653670 |
| San Marcos | 829,537,873 | 0.01998121 | 16,575,166.79440950 |
| San Miguel Totolapan | 829,537,873 | 0.01429059 | 11,854,585.90784010 |
| Taxco de Alarcón | 829,537,873 | 0.01958069 | 16,242,927.57694200 |
| Tecoanapa | 829,537,873 | 0.01892013 | 15,694,961.26490470 |
| Técpán de Galeana | 829,537,873 | 0.01828381 | 15,167,116.07207210 |
| Teloloapan | 829,537,873 | 0.01709541 | 14,181,293.61134470 |
| Tepecoacuilco de Trujano | 829,537,873 | 0.00827225 | 6,862,141.88644350 |
| Tetipac | 829,537,873 | 0.00423532 | 3,513,354.89161305 |
| Tixtla de Guerrero | 829,537,873 | 0.01605437 | 13,317,708.13372630 |

| | | | |
|-----------------------------------|-------------|------------|-------------------------|
| Tlacoachistlahuaca | 829,537,873 | 0.01329624 | 11,029,738.07497190 |
| Tlacoapa | 829,537,873 | 0.00492923 | 4,088,987.07092498 |
| Tlalchapa | 829,537,873 | 0.00296221 | 2,457,263.32130617 |
| Tlalixtaquilla de Maldonado | 829,537,873 | 0.00314984 | 2,612,907.66062943 |
| Tlapa de Comonfort | 829,537,873 | 0.03616834 | 30,003,007.60544480 |
| Tlapehuala | 829,537,873 | 0.00666729 | 5,530,770.17457346 |
| La Unión de Isidoro Montes de Oca | 829,537,873 | 0.00851771 | 7,065,762.86763166 |
| Xalpatláhuac | 829,537,873 | 0.00638307 | 5,294,999.75098915 |
| Xochihuehuetlán | 829,537,873 | 0.00243772 | 2,022,180.10235046 |
| Xochistlahuaca | 829,537,873 | 0.01929951 | 16,009,676.41439110 |
| Zapotitlán Tablas | 829,537,873 | 0.00556131 | 4,613,317.48570929 |
| Zirándaro | 829,537,873 | 0.00890684 | 7,388,562.55036524 |
| Zitlala | 829,537,873 | 0.01087699 | 9,022,872.94138379 |
| Eduardo Neri | 829,537,873 | 0.01106692 | 9,180,428.58761447 |
| Acatepec | 829,537,873 | 0.02030387 | 16,842,825.74090160 |
| Marquelia | 829,537,873 | 0.00389316 | 3,229,527.29774447 |
| Cochoapa el Grande | 829,537,873 | 0.01397683 | 11,594,313.75685490 |
| José Joaquín de Herrera | 829,537,873 | 0.01087395 | 9,020,350.26656805 |
| Juchitán | 829,537,873 | 0.00257972 | 2,139,974.96016621 |
| Iliatenco | 829,537,873 | 0.00515157 | 4,273,425.40003459 |
| TOTAL | | 1 | 829,537,873.0000 |

Paso 4. Línea Basal 2013. Componente $F_{i,2013}$

**FONDO PARA LA INFRAESTRUCTURA SOCIAL MUNICIPAL 2013
DEL ESTADO DE GUERRERO**

| | |
|-------------------------|----------------|
| Acapulco de Juárez | 461,526,884.00 |
| Ahuacuotzingo | 47,589,201.00 |
| Ajuchitlán del Progreso | 65,325,901.00 |
| Alcozauca de Guerrero | 36,856,907.00 |
| Alpoyeca | 6,136,362.00 |
| Apaxtla | 14,418,559.00 |
| Arcelia | 37,840,376.00 |

| | |
|----------------------------------|----------------|
| Atenango del Río | 10,124,134.00 |
| Atlamajalcingo del Monte | 11,926,648.00 |
| Atlixac | 59,965,167.00 |
| Atoyac de Álvarez | 68,502,857.00 |
| Ayutla de los Libres | 134,131,236.00 |
| Azoyú | 21,871,403.00 |
| Benito Juárez | 13,810,284.00 |
| Buenavista de Cuéllar | 9,509,981.00 |
| Coahuayutla de José Ma. Izazaga. | 35,826,311.00 |
| Cocula | 15,316,930.00 |
| Copala | 16,986,829.00 |
| Copalillo | 26,933,498.00 |
| Copanatoyac | 37,578,165.00 |
| Coyuca de Benítez | 79,577,851.00 |
| Coyuca de Catalán | 89,490,404.00 |
| Cuajinicuilapa | 34,593,182.00 |
| Cualac | 9,210,767.00 |
| Cuatepec | 22,926,853.00 |
| Cuetzala del Progreso | 12,839,676.00 |
| Cutzamala de Pinzón | 32,165,923.00 |
| Chilapa de Álvarez | 208,747,342.00 |
| Chilpancingo de los Bravo | 141,119,361.00 |
| Florencio Villarreal | 21,667,826.00 |
| General Canuto A. Neri | 8,812,227.00 |
| General Heliodoro Castillo | 107,903,847.00 |
| Huamuxtlán | 11,885,520.00 |
| Huitzuc de los Figueroa | 34,868,178.00 |
| Iguala de la Independencia | 77,150,922.00 |
| Igualapa | 19,547,213.00 |

| | |
|-----------------------------|----------------|
| Ixcateopan de Cuauhtémoc | 6,749,208.00 |
| Zihuatanejo de Azueta | 61,846,555.00 |
| Juan R. Escudero | 25,095,320.00 |
| Leonardo Bravo | 29,077,452.00 |
| Malinaltepec | 68,711,490.00 |
| Mártir de Cuilapan | 27,899,916.00 |
| Metlatónoc | 50,246,206.00 |
| Mochitlán | 13,720,044.00 |
| Olinalá | 39,373,456.00 |
| Ometepec | 99,843,796.00 |
| Pedro Ascencio Alquisiras | 21,909,947.00 |
| Petatlán | 44,945,539.00 |
| Pilcaya | 10,294,605.00 |
| Pungarabato | 20,880,851.00 |
| Quechultenango | 53,766,228.00 |
| San Luis Acatlán | 110,530,148.00 |
| San Marcos | 64,856,743.00 |
| San Miguel Totolapan | 95,604,910.00 |
| Taxco de Alarcón | 94,382,215.00 |
| Tecoanapa | 73,304,775.00 |
| Tecpan de Galeana | 68,235,530.00 |
| Teloloapan | 68,672,114.00 |
| Tepecoacuilco de Trujano | 35,591,413.00 |
| Tetipac | 18,327,094.00 |
| Tixtla de Guerrero | 44,700,544.00 |
| Tlacoachistlahuaca | 57,841,713.00 |
| Tlacoapa | 30,686,306.00 |
| Tlalchapa | 12,645,242.00 |
| Tlalixtaquilla de Maldonado | 12,108,374.00 |

| | |
|----------------------------------|-------------------------|
| Tlapa de Comonfort | 95,947,567.00 |
| Tlapehuala | 22,139,308.00 |
| La Unión de Isidro Montes de Oca | 29,748,033.00 |
| Xalpatlahuac | 22,499,674.00 |
| Xochihuehuetlán | 8,173,837.00 |
| Xochistlahuaca | 77,782,901.00 |
| Zapotitlán Tablas | 25,854,382.00 |
| Zirándaro | 34,290,013.00 |
| Zitlala | 39,471,356.00 |
| Eduardo Neri | 36,148,210.00 |
| Acatepec | 135,211,271.00 |
| Marquelia | 13,221,793.00 |
| Cochoapa el Grande | 70,790,543.00 |
| José Joaquín de Herrera | 38,971,270.00 |
| Juchitán | 10,117,327.00 |
| Iliatenco | 30,536,073.00 |
| TOTAL | 4,097,436,017.00 |

Fuente: Periódico Oficial del Gobierno del Estado de Guerrero, 09 Alcance II, de fecha 29 de enero de 2013. Dirección General del Periódico Oficial. <http://periodicooficial.guerrero.gob.mx/wp-content/uploads/2013/02/PERIODICO-09-ALCANCE-II.pdf>

Paso 5. Obtener la asignación monetaria correspondiente a cada municipio respecto del Fondo para la Infraestructura Social Municipal y de las Demarcaciones Territoriales del Distrito Federal

| | | | | |
|-----|-------------------------|----------------|---------------------|----------------------|
| 001 | Acapulco de Juárez | 461,526,884.00 | 81,761,347.77550620 | 543,288,231.77550600 |
| 002 | Ahuacuotzingo | 47,589,201.00 | 11,050,284.56865720 | 58,639,485.56865720 |
| 003 | Ajuchitlán del Progreso | 65,325,901.00 | 15,881,891.94487450 | 81,207,792.94487450 |

| | | | | |
|-----|-----------------------------------|----------------|---------------------|----------------------|
| 004 | Alcozauca de Guerrero | 36,856,907.00 | 9,847,312.13595466 | 46,704,219.13595470 |
| 005 | Alpoyeca | 6,136,362.00 | 1,561,120.81670962 | 7,697,482.81670962 |
| 006 | Apaxtla | 14,418,559.00 | 4,215,170.19697183 | 18,633,729.19697180 |
| 007 | Arcelia | 37,840,376.00 | 4,707,331.13111703 | 42,547,707.13111700 |
| 008 | Atenango del Río | 10,124,134.00 | 2,288,830.68055045 | 12,412,964.68055040 |
| 009 | Atlamajalcingo del Monte | 11,926,648.00 | 2,548,345.33980638 | 14,474,993.33980640 |
| 010 | Atlixac | 59,965,167.00 | 12,861,863.88444020 | 72,827,030.88444020 |
| 011 | Atoyac de Álvarez | 68,502,857.00 | 15,105,937.96795180 | 83,608,794.96795180 |
| 012 | Ayutla de los Libres | 134,131,236.00 | 27,349,746.52191380 | 161,480,982.52191400 |
| 013 | Azoyú | 21,871,403.00 | 4,306,525.88456993 | 26,177,928.88456990 |
| 014 | Benito Juárez | 13,810,284.00 | 2,906,186.70065629 | 16,716,470.70065630 |
| 015 | Buenavista de Cuellar | 9,509,981.00 | 1,837,006.79016876 | 11,346,987.79016880 |
| 016 | Coahuayutla de José María Izazaga | 35,826,311.00 | 7,343,652.98968057 | 43,169,963.98968060 |
| 017 | Cocula | 15,316,930.00 | 3,387,254.86028378 | 18,704,184.86028380 |
| 018 | Copala | 16,986,829.00 | 4,122,896.57163882 | 21,109,725.57163880 |
| 019 | Copalillo | 26,933,498.00 | 7,213,969.58937299 | 34,147,467.58937300 |
| 020 | Copanatoyac | 37,578,165.00 | 8,989,545.19221810 | 46,567,710.19221810 |
| 021 | Coyuca de Benítez | 79,577,851.00 | 19,136,473.21936380 | 98,714,324.21936380 |
| 022 | Coyuca de Catalán | 89,490,404.00 | 12,246,456.31703360 | 101,736,860.31703400 |
| 023 | Cuajinicuilapa | 34,593,182.00 | 8,577,390.51247508 | 43,170,572.51247510 |
| 024 | Cualac | 9,210,767.00 | 2,723,299.49190978 | 11,934,066.49190980 |
| 025 | Cuatepec | 22,926,853.00 | 6,406,152.21239708 | 29,333,005.21239710 |
| 026 | Cuetzala del Progreso | 12,839,676.00 | 2,891,382.86299513 | 15,731,058.86299510 |
| 027 | Cutzamala de Pinzón | 32,165,923.00 | 4,928,595.11453557 | 37,094,518.11453560 |
| 028 | Chilapa de Álvarez | 208,747,342.00 | 43,168,895.44288670 | 251,916,237.44288700 |
| 029 | Chilpancingo de los Bravo | 141,119,361.00 | 28,295,307.66258110 | 169,414,668.66258100 |
| 030 | Florencio Villarreal | 21,667,826.00 | 5,741,294.55860923 | 27,409,120.55860920 |

| | | | | |
|-----|----------------------------|----------------|---------------------|----------------------|
| 031 | General Canuto A. Neri | 8,812,227.00 | 2,422,545.56029973 | 11,234,772.56029970 |
| 032 | General Heliodoro Castillo | 107,903,847.00 | 14,448,126.80276670 | 122,351,973.80276700 |
| 033 | Huamuxtitlán | 11,885,520.00 | 2,387,647.22043845 | 14,273,167.22043850 |
| 034 | Huitzoco de los Figueroa | 34,868,178.00 | 7,709,704.27473364 | 42,577,882.27473360 |
| 035 | Iguala de la Independencia | 77,150,922.00 | 10,085,462.66913870 | 87,236,384.66913870 |
| 036 | Igualapa | 19,547,213.00 | 3,888,387.03205127 | 23,435,600.03205130 |
| 037 | Ixcateopan de Cuauhtémoc | 6,749,208.00 | 1,354,332.06067793 | 8,103,540.06067793 |
| 038 | Zihuatanejo de Azueta | 61,846,555.00 | 11,579,376.96420240 | 73,425,931.96420230 |
| 039 | Juan R. Escudero | 25,095,320.00 | 8,163,330.07344494 | 33,258,650.07344490 |
| 040 | Leonardo Bravo | 29,077,452.00 | 9,842,706.31758098 | 38,920,158.31758100 |
| 041 | Malinaltepec | 68,711,490.00 | 12,006,660.47068540 | 80,718,150.47068530 |
| 042 | Mártir de Cuilapan | 27,899,916.00 | 7,565,367.64766791 | 35,465,283.64766790 |
| 043 | Metlatónoc | 50,246,206.00 | 10,247,285.21615220 | 60,493,491.21615220 |
| 044 | Mochitlán | 13,720,044.00 | 3,436,934.94387947 | 17,156,978.94387950 |
| 045 | Olinalá | 39,373,456.00 | 8,732,937.78032505 | 48,106,393.78032500 |
| 046 | Ometepec | 99,843,796.00 | 23,876,102.21165970 | 123,719,898.21166000 |
| 047 | Pedro Ascencio Alquisiras | 21,909,947.00 | 2,236,863.57403576 | 24,146,810.57403580 |
| 048 | Petatlán | 44,945,539.00 | 9,159,249.20596343 | 54,104,788.20596340 |
| 049 | Pilcaya | 10,294,605.00 | 1,992,104.18257229 | 12,286,709.18257230 |
| 050 | Pungarabato | 20,880,851.00 | 4,124,496.82704621 | 25,005,347.82704620 |
| 051 | Quechultenango | 53,766,228.00 | 13,375,488.12045950 | 67,141,716.12045950 |
| 052 | San Luis Acatlán | 110,530,148.00 | 20,671,146.73653670 | 131,201,294.73653700 |
| 053 | San Marcos | 64,856,743.00 | 16,575,166.79440950 | 81,431,909.79440950 |
| 054 | San Miguel Totolapan | 95,604,910.00 | 11,854,585.90784010 | 107,459,495.90784000 |
| 055 | Taxco de Alarcón | 94,382,215.00 | 16,242,927.57694200 | 110,625,142.57694200 |
| 056 | Tecoanapa | 73,304,775.00 | 15,694,961.26490470 | 88,999,736.26490470 |
| 057 | Tecpan de Galeana | 68,235,530.00 | 15,167,116.07207210 | 83,402,646.07207210 |

| | | | | |
|-----|----------------------------------|-------------------------|-------------------------|---------------------------|
| 058 | Teloloapan | 68,672,114.00 | 14,181,293.61134470 | 82,853,407.61134470 |
| 059 | Tepecoacuilco de Trujano | 35,591,413.00 | 6,862,141.88644350 | 42,453,554.88644350 |
| 060 | Tetipac | 18,327,094.00 | 3,513,354.89161305 | 21,840,448.89161310 |
| 061 | Tixtla de Guerrero | 44,700,544.00 | 13,317,708.13372630 | 58,018,252.13372630 |
| 062 | Tlacoachistlahuaca | 57,841,713.00 | 11,029,738.07497190 | 68,871,451.07497190 |
| 063 | Tlacoapa | 30,686,306.00 | 4,088,987.07092498 | 34,775,293.07092500 |
| 064 | Tlalchapa | 12,645,242.00 | 2,457,263.32130617 | 15,102,505.32130620 |
| 065 | Tlalixtaquilla de Maldonado | 12,108,374.00 | 2,612,907.66062943 | 14,721,281.66062940 |
| 066 | Tlapa de Comonfort | 95,947,567.00 | 30,003,007.60544480 | 125,950,574.60544500 |
| 067 | Tlapehuala | 22,139,308.00 | 5,530,770.17457346 | 27,670,078.17457350 |
| 068 | La Unión de Isidro Montes de Oca | 29,748,033.00 | 7,065,762.86763166 | 36,813,795.86763170 |
| 069 | Xalpatlahuac | 22,499,674.00 | 5,294,999.75098915 | 27,794,673.75098920 |
| 070 | Xochihuehuetlán | 8,173,837.00 | 2,022,180.10235046 | 10,196,017.10235050 |
| 071 | Xochistlahuaca | 77,782,901.00 | 16,009,676.41439110 | 93,792,577.41439110 |
| 072 | Zapotitlán Tablas | 25,854,382.00 | 4,613,317.48570929 | 30,467,699.48570930 |
| 073 | Zirándaro | 34,290,013.00 | 7,388,562.55036524 | 41,678,575.55036520 |
| 074 | Zitlala | 39,471,356.00 | 9,022,872.94138379 | 48,494,228.94138380 |
| 075 | Eduardo Neri | 36,148,210.00 | 9,180,428.58761447 | 45,328,638.58761450 |
| 076 | Acatepec | 135,211,271.00 | 16,842,825.74090160 | 152,054,096.74090200 |
| 077 | Marquelia | 13,221,793.00 | 3,229,527.29774447 | 16,451,320.29774450 |
| 078 | Cochoapa el Grande | 70,790,543.00 | 11,594,313.75685490 | 82,384,856.75685490 |
| 079 | José Joaquín de Herrera | 38,971,270.00 | 9,020,350.26656805 | 47,991,620.26656800 |
| 080 | Juchitán | 10,117,327.00 | 2,139,974.96016621 | 12,257,301.96016620 |
| 081 | Iliatenco | 30,536,073.00 | 4,273,425.40003459 | 34,809,498.40003460 |
| | TOTAL | 4,097,436,017.00 | 829,537,878.0000 | 4,926,973,890.0000 |

POR "LA SEDESOL"

EL SECRETARIO DE DESARROLLO SOCIAL

LUIS ENRIQUE MIRANDA NAVA

POR "LA ENTIDAD"

EL GOBERNADOR CONSTITUCIONAL DEL ESTADO DE GUERRERO

LIC. HÉCTOR ANTONIO ASTUDILLO FLORES

EL DELEGADO FEDERAL EN EL ESTADO DE GUERRERO

LIC. ARMANDO SOTO DÍAZ

EL SECRETARIO GENERAL GOBIERNO

LIC. FLORENCIO SALAZAR ADAME

LA SECRETARIA DE DESARROLLO SOCIAL

LIC. ALICIA ELIZABETH ZAMORA VILLALVA

EL SECRETARIO DE FINANZAS Y ADMINISTRACIÓN

LIC. HÉCTOR APREZA PATRÓN

EL SECRETARIO DE PLANEACIÓN Y DESARROLLO REGIONAL

M.A.P. DAVID GUZMÁN MALDONADO

El presente documento, que consta de 16 hojas, se firma para su constancia y validez en tres ejemplares originales, en la Ciudad de Chilpancingo de los Bravo, Guerrero a los 21 días del mes de enero del año 2017 y forma parte del "CONVENIO PARA ACORDAR LA METODOLOGÍA, FUENTES DE INFORMACIÓN Y MECANISMO DE DISTRIBUCIÓN DEL FONDO PARA LA INFRAESTRUCTURA SOCIAL MUNICIPAL Y DE LAS DEMARCACIONES TERRITORIALES DEL DISTRITO FEDERAL CORRESPONDIENTES AL ESTADO DE Guerrero", formalizado entre "LA SEDESOL" y "EL ESTADO" con fecha de 21 de enero de 2017, como Anexo del mismo.